



กองสำรวจและแผนที่ กรมเจ้าท่า

ถนนโยธา กรุงเทพฯ ๑๐๑๐๐

๑๔ สิงหาคม ๒๕๖๓

ทราบ/แจ้ง

สำนักปลัด

ที่ ศค ๐๓๐๗/กผท.ว.๑๓๙

กองคลัง

กองช่าง

กองการศึกษาฯ

สปสข.

เรื่อง ขออนุญาตเข้าพื้นที่เพื่อดำเนินการสำรวจ รังวัด พร้อมจัดทำหมุดอ้างอิงและจุดควบคุมภาพถ่าย

เรียน นายกองค้การบริหารส่วนตำบลศาลาด่าน

สิ่งที่ส่งมาด้วย ๑. สำเนาหนังสือสำนักเลขาธิการคณะรัฐมนตรี ที่ นร ๐๕๐๕/ว(ล)๓๓๑๔๘ ลงวันที่ ๗ กันยายน ๒๕๕๙

๒. พื้นที่โครงการและเอกสารตัวอย่างหมุดอ้างอิงภาคพื้นดิน (Reference Base Station) และเอกสารตัวอย่างการจัดทำจุดเป้าล่วงหน้า (Premarking)

ด้วย สำนักงานคณะกรรมการป้องกันและปราบปรามการทุจริตแห่งชาติ ได้เสนอเรื่องมาตรการป้องกันการทุจริตเกี่ยวกับสิ่งล่วงล้ำลำน้ำ ให้สำนักงานเลขาธิการรัฐมนตรีพิจารณาดำเนินการ ต่อมา รองนายกรัฐมนตรี (นายวิชณุ เครืองาม) ได้มอบหมายสั่งการให้กระทรวงคมนาคมเป็นหน่วยงานหลัก รับข้อเสนอแนะของ คณะกรรมการ ป.ป.ช. ไปดำเนินการ กระทรวงคมนาคมโดยกรมเจ้าท่า จึงได้ดำเนินการ จัดทำแผนบูรณาการมาตรการป้องกันการและปราบปรามการทุจริตเกี่ยวกับสิ่งล่วงล้ำลำน้ำ เพื่อให้เป็นไปตาม ข้อเสนอแนะของคณะกรรมการ ป.ป.ช. พร้อมได้นำเสนอแผนบูรณาการฯ ดังกล่าวต่อคณะรัฐมนตรี ทั้งนี้ คณะรัฐมนตรีได้มีมติเมื่อวันที่ ๖ กันยายน ๒๕๕๙ รับทราบผลการพิจารณาดำเนินการตามที่กระทรวง คมนาคมเสนอ และสำนักเลขาธิการคณะรัฐมนตรี ได้มีหนังสือแจ้งหน่วยงานที่เกี่ยวข้องกับแผนบูรณาการฯ ทราบด้วยแล้ว รายละเอียดปรากฏตามสิ่งที่ส่งมาด้วย ๑ ความทราบแล้ว นั้น

กรมเจ้าท่าได้รับการจัดสรรงบประมาณรายจ่ายประจำปีงบประมาณ พ.ศ. ๒๕๖๓ ในโครงการสำรวจจัดทำแผนที่ และรายละเอียดของสิ่งล่วงล้ำลำน้ำบริเวณชายฝั่งทะเล ทะเลสาบ และแม่น้ำภายในประเทศ กรุงเทพมหานคร ซึ่งเป็นโครงการภายใต้แผนบูรณาการมาตรการป้องกันการและปราบปรามการทุจริตเกี่ยวกับ สิ่งล่วงล้ำลำน้ำ โดยมี บริษัท จีไอเอส จำกัดเป็นผู้รับจ้าง ทั้งนี้ในการดำเนินงานโครงการฯ ต้องจัดทำ ภาพถ่ายออร์โธรีฉายละเอียดสูงปีปัจจุบัน ซึ่งมีขั้นตอนการปฏิบัติงานที่จำเป็นต้องสำรวจภาคสนามในพื้นที่ ที่ท่านดูแล จึงใคร่ขอความอนุเคราะห์เข้าดำเนินการสำรวจ ประกอบด้วย

๑) การสำรวจ รังวัดและจัดทำหมุดอ้างอิงภาคพื้นดิน (Reference Base Station)

๒) การสำรวจ และรังวัดจุดควบคุม (Ground Control Point) และจุดตรวจสอบ (Check Point)

๓) การจัดทำจุดเป้าล่วงหน้า (Premarking)

โดยจะเริ่มเข้าดำเนินการสำรวจระหว่างเดือนสิงหาคม ๒๕๖๓ - เดือนมกราคม ๒๕๖๔ รายละเอียดตามสิ่งที่ส่งมาด้วย ๒

ดังนั้น เพื่อให้การดำเนินการตามแผนบูรณาการมาตรการป้องกันการทุจริตเกี่ยวกับสิ่งล่วงล้ำลำน้ำ บรรลุเป็นไปตามวัตถุประสงค์ของโครงการ สอดคล้องตามข้อเสนอแนะของคณะกรรมการ ป.ป.ช. และก่อให้เกิด

ประโยชน์สูงสุดต่อประเทศในการป้องกันการแก้ไขปัญหาล้างลำน้ำ และควบคุมการบุกรุกที่ดินของรัฐ ทั้งในระยะสั้นและระยะยาว กรมเจ้าท่าจึงใคร่ขอความอนุเคราะห์ดังกล่าวข้างต้น และขอได้โปรดประสานแจ้งหน่วยงาน และผู้นำท้องถิ่นในพื้นที่ของท่าน เพื่ออำนวยความสะดวกต่างๆ ตามที่เห็นสมควรด้วย


จึงเรียนมาเพื่อโปรดพิจารณาให้ความอนุเคราะห์ด้วย จักขอบคุณยิ่ง


ขอแสดงความนับถือ

เรียน นายกเทศมนตรีเทศบาลตำบลลาดาน


เพื่อโปรดทราบ  เพื่อโปรดพิจารณา


กองสำรวจและแผนที่แจ้งขออนุญาตเข้าพื้นที่ดำเนินการสำรวจ ชั้ววัด พร้อมจัดทำนูนอดฮ้างฮิว และจุดควบคุมภาพถ่าย ระหว่างเดือนสิงหาคม 2563 ถึงมกราคม 2564

 31 สิงหาคม 2563

  
(นายอารยัน รัตนพันธุ์)

ผู้อำนวยการกองสำรวจและแผนที่

-   
(ธรรมา) 2/2 งานแผนที่และแผนที่  
1/1 งานแผนที่และแผนที่ 2/2 แผนที่และแผนที่

  
(นายสุรศักดิ์ ขาวเชื้อ)  
นักวิเคราะห์นโยบายและแผนปฏิบัติการ

31/8/63

- 



1-9-63

กองสำรวจและแผนที่

โทร. ๐ ๒๒๓๖ ๖๘๓๐ ต่อ ๒๔๔

โทรสาร ๐ ๒๒๓๔ ๓๕๙๓