

การแบ่งเขตเลือกตั้งสมาชิกสภาองค์การบริหารส่วนจังหวัดกระบี่

รูปแบบที่ ๑

ลำดับ ที่	อำเภอ	จำนวนสมาชิกที่ จะพึงมีทั้งอำเภอ	จำนวนเขต เลือกตั้ง	เขต เลือกตั้งที่	ท้องที่ที่ประกอบเป็นเขตเลือกตั้ง
๑	เมืองกระบี่	๖	๖	๑	๑. ตำบลทับปrik ๒. ตำบลกระบี่ใหญ่
				๒	๑. ตำบลกระบี่น้อย ๒. ตำบลคลองประสงค์ (เฉพาะหมู่ที่ ๔)
				๓	๑. ตำบลเขาทอง ๒. ตำบลเขาคราม ๓. ตำบลหนองทะเล (เฉพาะหมู่ที่ ๕ และหมู่ที่ ๗)
				๔	๑. ตำบลอ่าวนาง ๒. ตำบลหนองทะเล (ยกเว้นหมู่ที่ ๕ และหมู่ที่ ๗)
				๕	๑. ตำบลไสไทย ๒. ตำบลคลองประสงค์ (ยกเว้นหมู่ที่ ๔)
				๖	๑. ตำบลปากน้ำ
๒	คลองท่อม	๔	๔	๑	๑. ตำบลพุดินนา ๒. ตำบลคลองท่อมเหนือ ๓. ตำบลคลองท่อมใต้ (เฉพาะหมู่ที่ ๔ หมู่ที่ ๕ และหมู่ที่ ๘)
				๒	๑. ตำบลคลองท่อมใต้ (ยกเว้นหมู่ที่ ๔ หมู่ที่ ๕ และหมู่ที่ ๘) ๒. ตำบลเพขลา ๓. ตำบลห้วยน้ำขาว (เฉพาะหมู่ที่ ๔ หมู่ที่ ๕ และหมู่ที่ ๘)
				๓	๑. ตำบลห้วยน้ำขาว (ยกเว้นหมู่ที่ ๔ หมู่ที่ ๕ และหมู่ที่ ๘) ๒. ตำบลคลองพน (เฉพาะหมู่ที่ ๑ หมู่ที่ ๓ หมู่ที่ ๔ หมู่ที่ ๖ หมู่ที่ ๘ หมู่ที่ ๑๐ และหมู่ที่ ๑๔)
				๔	๑. ตำบลคลองพน (ยกเว้นหมู่ที่ ๑ หมู่ที่ ๓ หมู่ที่ ๔ หมู่ที่ ๖ หมู่ที่ ๘ หมู่ที่ ๑๐ และหมู่ที่ ๑๔) ๒. ตำบลทรายขาว

รูปแบบที่ ๑

ลำดับ ที่	อำเภอ	จำนวนสมาชิกที่ จะพึงมีทั้งอำเภอ	จำนวนเขต เลือกตั้ง	เขต เลือกตั้งที่	ท้องที่ที่ประกอบเป็นเขตเลือกตั้ง
๓	เหนือคลอง	๓	๓	๑	๑. ตำบลเหนือคลอง ๒. ตำบลคลองเขม่า
				๒	๑. ตำบลห้วยยูง ๒. ตำบลโคกยาง ๓. ตำบลปกาสัย
				๓	๑. ตำบลตลิ่งชัน ๒. ตำบลคลองขนาน ๓. ตำบลเกาะศรีบอยา
๔	อ่าวลึก	๓	๓	๑	๑. ตำบลนาเหนือ ๒. ตำบลเขาใหญ่ ๓. ตำบลคลองยา ๔. ตำบลอ่าวลึกเหนือ (ยกเว้นหมู่ที่ ๒)
				๒	๑. ตำบลอ่าวลึกใต้ ๒. ตำบลแหลมสัก ๓. ตำบลอ่าวลึกเหนือ (เฉพาะหมู่ที่ ๒)
				๓	๑. ตำบลคลองหิน ๒. ตำบลอ่าวลึกล้น้อย ๓. ตำบลบ้านกลาง
๕	เขาพนม	๓	๓	๑	๑. ตำบลเขาพนม ๒. ตำบลพรุเตียว (เฉพาะหมู่ที่ ๑ หมู่ที่ ๒ หมู่ที่ ๕ หมู่ที่ ๖ หมู่ที่ ๘ และหมู่ที่ ๑๐)
				๒	๑. ตำบลเขาดิน ๒. ตำบลหน้าเขา
				๓	๑. ตำบลสินปุน ๒. ตำบลโคกหาร ๓. ตำบลพรุเตียว (ยกเว้นหมู่ที่ ๑ หมู่ที่ ๒ หมู่ที่ ๕ หมู่ที่ ๖ หมู่ที่ ๘ และหมู่ที่ ๑๐)
๖	ปลายพระยา	๒	๒	๑	๑. ตำบลปลายพระยา
				๒	๑. ตำบลเขาเขน ๒. ตำบลเขาต่อ ๓. ตำบลคีรีวง

รูปแบบที่ ๑

ลำดับ ที่	อำเภอ	จำนวนสมาชิกที่ จะพึงมีทั้งอำเภอ	จำนวนเขต เลือกตั้ง	เขต เลือกตั้งที่	ท้องที่ที่ประกอบเป็นเขตเลือกตั้ง
๓	เหนือคลอง	๓	๓	๑	๑. ตำบลเหนือคลอง ๒. ตำบลคลองเขม่า
				๒	๑. ตำบลห้วยยูง ๒. ตำบลโคกยาง ๓. ตำบลปกาสัย
				๓	๑. ตำบลคลังชั้น ๒. ตำบลคลองขนาน ๓. ตำบลเกาะศรีบอยา
๔	อ่าวลึก	๓	๓	๑	๑. ตำบลนาเหนือ ๒. ตำบลเขาใหญ่ ๓. ตำบลคลองยา ๔. ตำบลอ่าวลึกเหนือ (ยกเว้นหมู่ที่ ๒)
				๒	๑. ตำบลอ่าวลึกใต้ ๒. ตำบลแหลมลึก ๓. ตำบลอ่าวลึกเหนือ (เฉพาะหมู่ที่ ๒)
				๓	๑. ตำบลคลองหิน ๒. ตำบลอ่าวลึกล้อย ๓. ตำบลบ้านกลาง
๕	เขาพนม	๓	๓	๑	๑. ตำบลเขาพนม ๒. ตำบลพรเตี้ยว (เฉพาะหมู่ที่ ๑ หมู่ที่ ๒ หมู่ที่ ๕ หมู่ที่ ๖ หมู่ที่ ๘ และหมู่ที่ ๑๐)
				๒	๑. ตำบลเขาดิน ๒. ตำบลหน้าเขา
				๓	๑. ตำบลสินปุน ๒. ตำบลโคกหาร ๓. ตำบลพรเตี้ยว (ยกเว้นหมู่ที่ ๑ หมู่ที่ ๒ หมู่ที่ ๕ หมู่ที่ ๖ หมู่ที่ ๘ และหมู่ที่ ๑๐)
๖	ปลายพระยา	๒	๒	๑	๑. ตำบลปลายพระยา
				๒	๑. ตำบลเขาเขน ๒. ตำบลเขาต่อ ๓. ตำบลคีรีวง

รูปแบบที่ ๑

ลำดับ ที่	อำเภอ	จำนวนสมาชิกที่ จะพึงมีทั้งอำเภอ	จำนวนเขต เลือกตั้ง	เขต เลือกตั้งที่	ท้องที่ที่ประกอบเป็นเขตเลือกตั้ง
๗	เกาะลันตา	๒	๒	๑	๑. ตำบลคลองยาง ๒. ตำบลเกาะกลาง ๓. ตำบลเกาะลันตาน้อย ( เฉพาะหมู่ที่ ๑ หมู่ที่ ๒ และหมู่ที่ ๕)
				๒	๑. ตำบลศาลาด่าน ๒. ตำบลเกาะลันตาใหญ่ ๓. ตำบลเกาะลันตาน้อย (ยกเว้นหมู่ที่ ๑ หมู่ที่ ๒ และหมู่ที่ ๕)
๘	ลำทับ	๑	๑	๑	ทุกตำบลในเขตพื้นที่อำเภอ

ประกาศ ณ วันที่ ๑๓ กันยายน พ.ศ. ๒๕๖๗



(นายวิชาญ อนงค์)

ผู้อำนวยการการเลือกตั้งประจำจังหวัดกระบี่



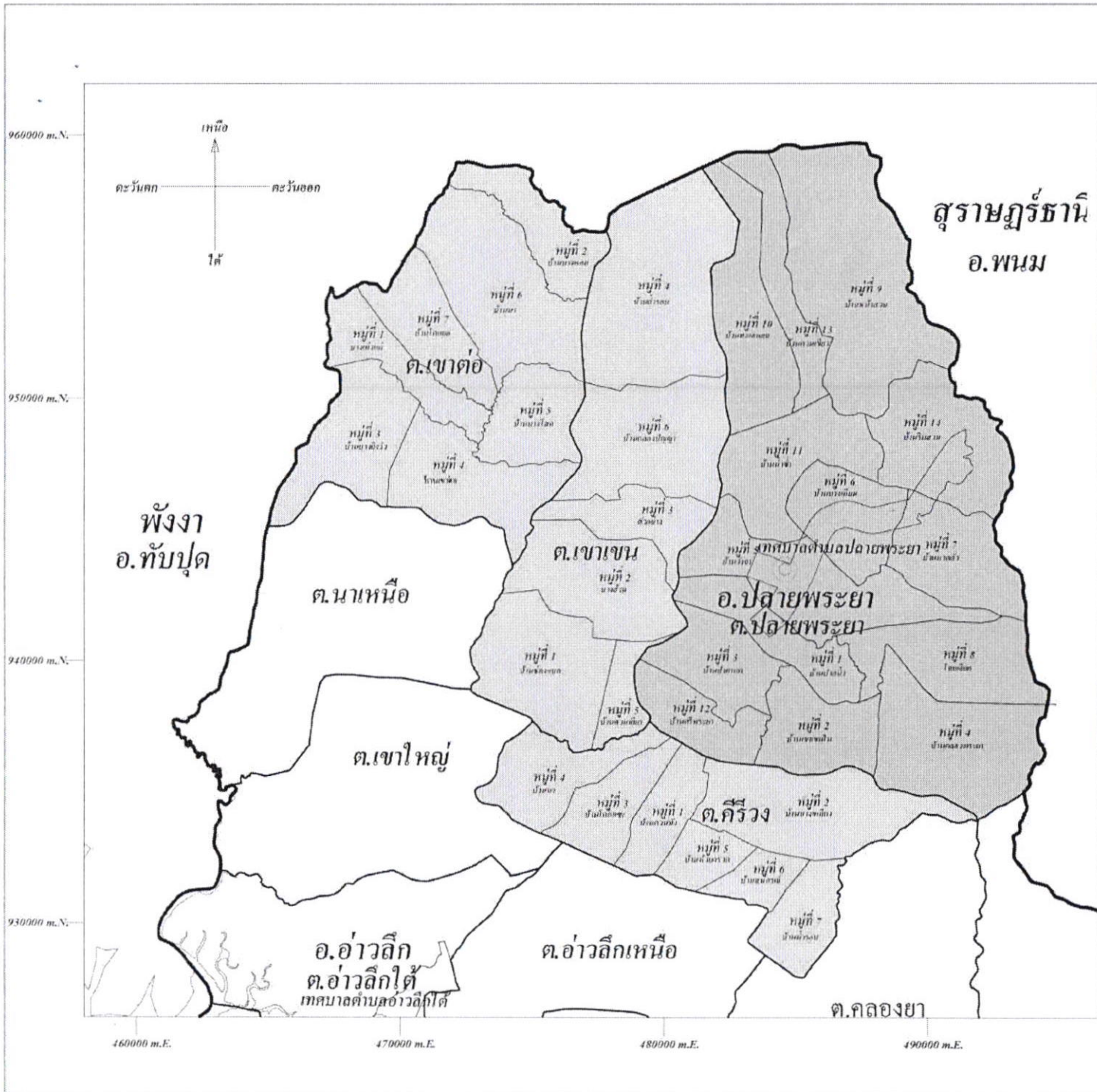










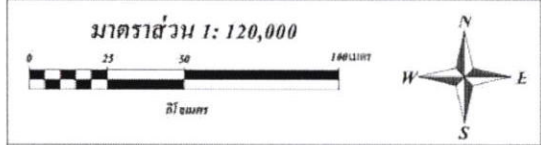


- สัญลักษณ์**
- ที่ว่าการอำเภอ
  - เขตจังหวัดกระบี่
  - เขตอำเภอ
  - เขตตำบล
  - เขตหมู่บ้าน
  - เขตเลือกตั้งที่ 1
  - เขตเลือกตั้งที่ 2

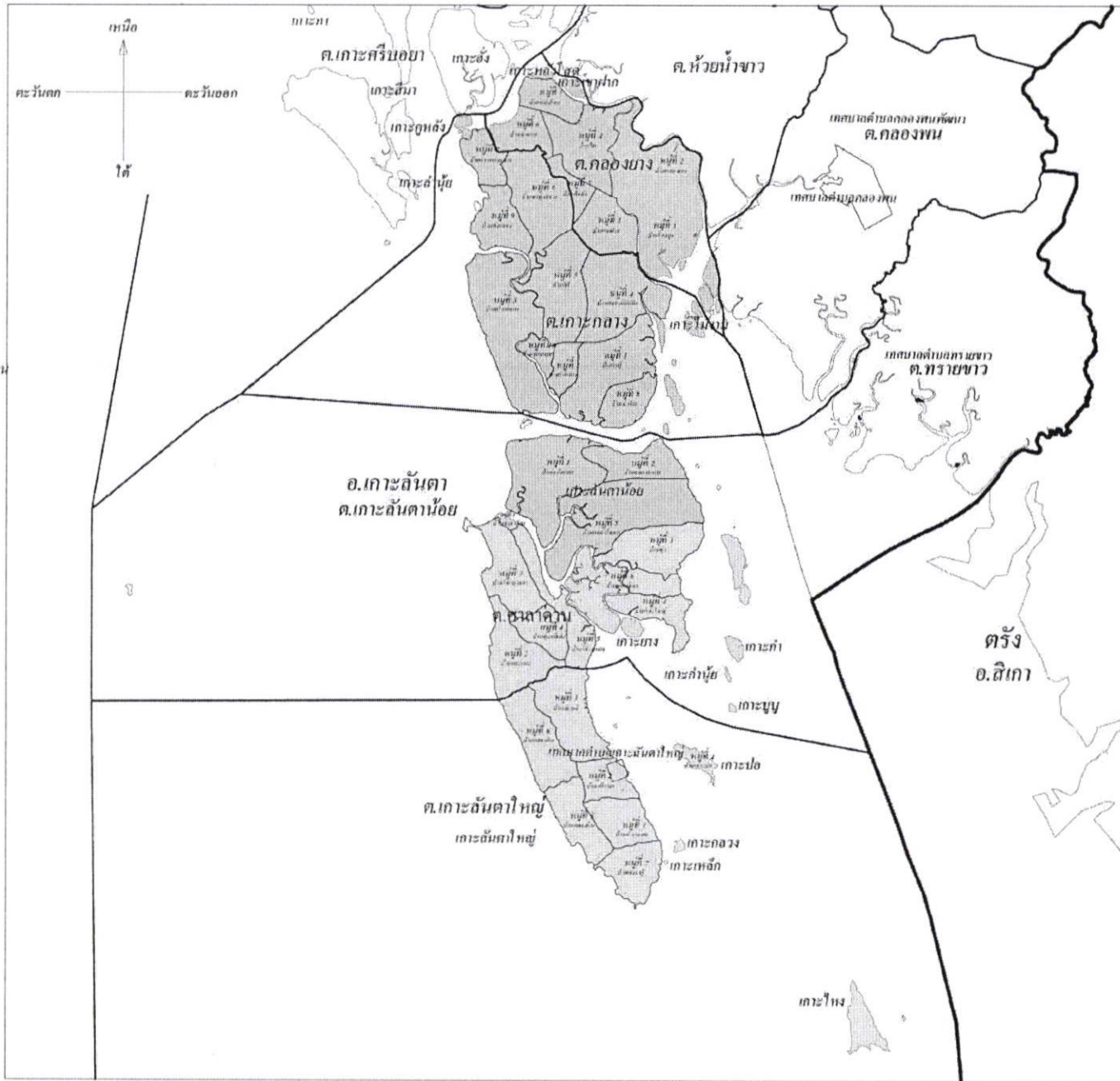
## อำเภอปลายพระยา รูปแบบที่ 1

แผนที่แสดงการแบ่งเขตเลือกตั้งสมาชิกสภา  
องค์การบริหารส่วนจังหวัดกระบี่

แผนที่แสดงการแบ่งเขตเลือกตั้ง อำเภอปลายพระยา

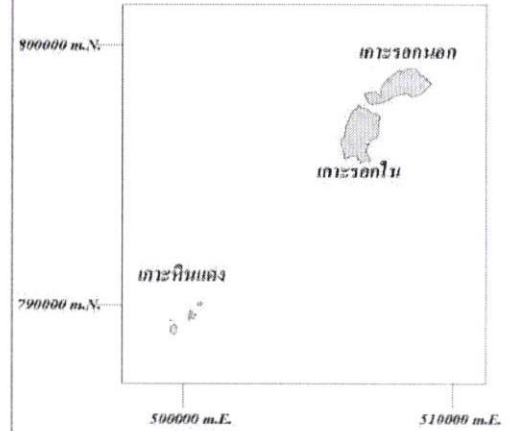


จัดทำโดย  
สำนักงานวิชาการและผังเมืองจังหวัดกระบี่  
กรมวิชาการและผังเมือง กระทรวงมหาดไทย



**สัญลักษณ์**

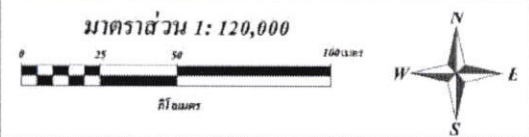
- ที่ว่าการอำเภอ
- เขตจังหวัดกระบี่
- เขตอำเภอ
- เขตตำบล
- เขตหมู่บ้าน
- เขตเลือกตั้งที่ 1
- เขตเลือกตั้งที่ 2



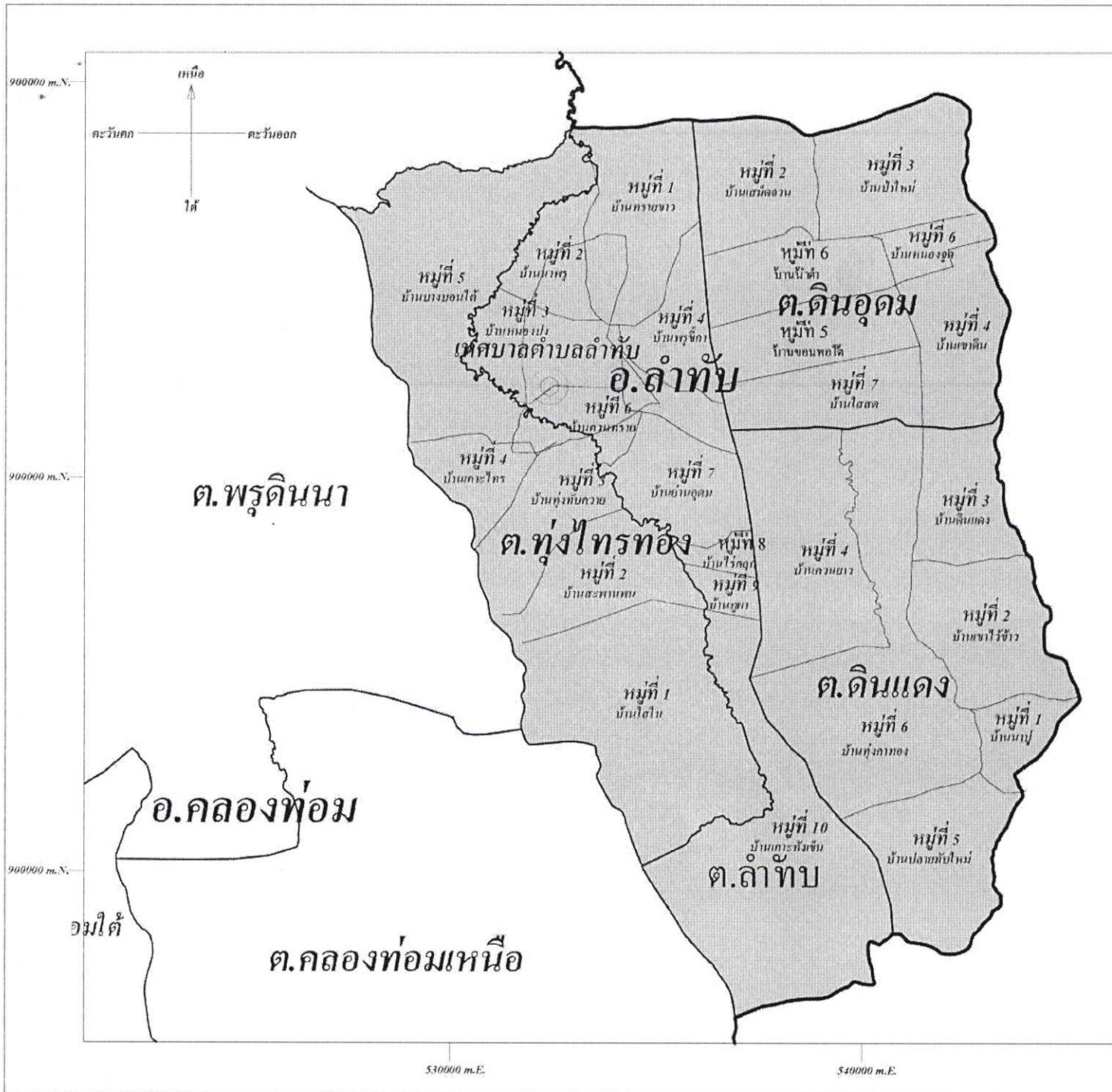
# อำเภอเกาะลันตา รูปแบบที่ 1

แผนที่แสดงการแบ่งเขตเลือกตั้งสมาชิกสภา  
องค์การบริหารส่วนจังหวัดกระบี่

แผนที่แสดงการแบ่งเขตเลือกตั้ง อำเภอเกาะลันตา



จัดทำโดย  
สำนักงานโยธาธิการและผังเมืองจังหวัดกระบี่  
กรมโยธาธิการและผังเมือง กระทรวงมหาดไทย




- สัญลักษณ์**
- ที่ว่าการอำเภอ
  - เขตจังหวัดกระบี่
  - เขตอำเภอ
  - เขตตำบล
  - เขตหมู่บ้าน
  - เขตเลือกตั้งที่ 1

## อำเภอลำทับ

แผนที่แสดงการแบ่งเขตเลือกตั้งสมาชิกสภา  
องค์การบริหารส่วนจังหวัดกระบี่

แผนที่แสดงการแบ่งเขตเลือกตั้ง อำเภอลำทับ



จัดทำโดย

สำนักงานโยธาธิการและผังเมืองจังหวัดกระบี่

กรมโยธาธิการและผังเมือง กระทรวงมหาดไทย