

การแบ่งเขตเลือกตั้งสมาชิกสภาองค์การบริหารส่วนจังหวัดกระบี่

รูปแบบที่ ๒

ลำดับ ที่	อำเภอ	จำนวนสมาชิกที่ จะพึงมีทั้งอำเภอ	จำนวนเขต เลือกตั้ง	เขต เลือกตั้งที่	ท้องที่ที่ประกอบเป็นเขตเลือกตั้ง
๑	เมืองกระบี่	๖	๖	๑	๑. ตำบลทับปrik ๒. ตำบลกระบี่ใหญ่
				๒	๑. ตำบลกระบี่น้อย ๒. ตำบลคลองประสงค (เฉพาะหมู่ที่ ๔)
				๓	๑. ตำบลเขาทอง ๒. ตำบลเขาคราม ๓. ตำบลหนองทะเล (เฉพาะหมู่ที่ ๕ หมู่ที่ ๖ และหมู่ที่ ๗)
				๔	๑. ตำบลอ่าวนาง ๒. ตำบลหนองทะเล (ยกเว้นหมู่ที่ ๕ หมู่ที่ ๖ และหมู่ที่ ๗)
				๕	๑. ตำบลไสไทย ๒. ตำบลคลองประสงค (ยกเว้นหมู่ที่ ๔)
				๖	๑. ตำบลปากน้ำ
๒	คลองท่อม	๔	๔	๑	๑. ตำบลพรตินนา ๒. ตำบลเพขลา ๓. ตำบลคลองท่อมเหนือ (เฉพาะหมู่ที่ ๓ หมู่ที่ ๕ และหมู่ที่ ๖)
				๒	๑. ตำบลคลองท่อมเหนือ (ยกเว้นหมู่ที่ ๓ หมู่ที่ ๕ และหมู่ที่ ๖) ๒. ตำบลคลองท่อมใต้ ๓. ตำบลห้วยน้ำขาว (เฉพาะหมู่ที่ ๔ หมู่ที่ ๕ และหมู่ที่ ๘)
				๓	๑. ตำบลห้วยน้ำขาว (ยกเว้นหมู่ที่ ๔ หมู่ที่ ๕ และหมู่ที่ ๘) ๒. ตำบลคลองพน (เฉพาะหมู่ที่ ๑ หมู่ที่ ๓ หมู่ที่ ๔ หมู่ที่ ๖ หมู่ที่ ๘ หมู่ที่ ๑๐ และหมู่ที่ ๑๔)
				๔	๑. ตำบลคลองพน (ยกเว้นหมู่ที่ ๑ หมู่ที่ ๓ หมู่ที่ ๔ หมู่ที่ ๖ หมู่ที่ ๘ หมู่ที่ ๑๐ หมู่ที่ ๑๔) ๒. ตำบลทรายขาว

รูปแบบที่ ๒

ลำดับ ที่	อำเภอ	จำนวนสมาชิกที่ จะพึงมีทั้งอำเภอ	จำนวนเขต เลือกตั้ง	เขต เลือกตั้งที่	ท้องที่ที่ประกอบเป็นเขตเลือกตั้ง
๓	เหนือคลอง	๓	๓	๑	๑. ตำบลเหนือคลอง ๒. ตำบลคลองเขม่า ๓. ตำบลปากส้าย (เฉพาะหมู่ที่ ๕)
				๒	๑. ตำบลห้วยยูง ๒. ตำบลโคกยาง ๓. ตำบลปากส้าย (ยกเว้นหมู่ที่ ๕)
				๓	๑. ตำบลลิ้นจี่ ๒. ตำบลคลองขนาน ๓. ตำบลเกาะศรีบอยา
๔	อ่าวลึก	๓	๓	๑	๑. ตำบลนาเหนือ ๒. ตำบลเขาใหญ่ ๓. ตำบลคลองยา ๓. ตำบลอ่าวลึกเหนือ (ยกเว้นหมู่ที่ ๒) ๔. ตำบลอ่าวลึกใต้ (เฉพาะหมู่ที่ ๑)
				๒	๑. ตำบลอ่าวลึกใต้ (ยกเว้นหมู่ที่ ๑) ๒. ตำบลอ่าวลึกเหนือ (เฉพาะหมู่ที่ ๒) ๓. ตำบลแหลมสัก
				๓	๑. ตำบลคลองหิน ๒. ตำบลอ่าวลึกน้อย ๓. ตำบลบ้านกลาง
๕	เขาพนม	๓	๓	๑	๑. ตำบลเขาพนม ๒. ตำบลพรตเดียว (เฉพาะหมู่ที่ ๑ หมู่ที่ ๒ หมู่ที่ ๕ หมู่ที่ ๖ หมู่ที่ ๘ และหมู่ที่ ๑๐) ๓. ตำบลเขาหิน (เฉพาะหมู่ที่ ๕)
				๒	๑. ตำบลเขาหิน (ยกเว้นหมู่ที่ ๕) ๒. ตำบลหน้าเขา
				๓	๑. ตำบลสินปุน ๒. ตำบลโคกหาร ๓. ตำบลพรตเดียว (ยกเว้นหมู่ที่ ๑ หมู่ที่ ๒ หมู่ที่ ๕ หมู่ที่ ๖ หมู่ที่ ๘ และหมู่ที่ ๑๐)
๖	ปลายพระยา	๒	๒	๑	๑. ตำบลปลายพระยา ๒. ตำบลคีรีวง (เฉพาะหมู่ที่ ๒)
				๒	๑. ตำบลเขาเขน ๒. ตำบลเขาต่อ ๓. ตำบลคีรีวง (ยกเว้นหมู่ที่ ๒)

รูปแบบที่ ๒

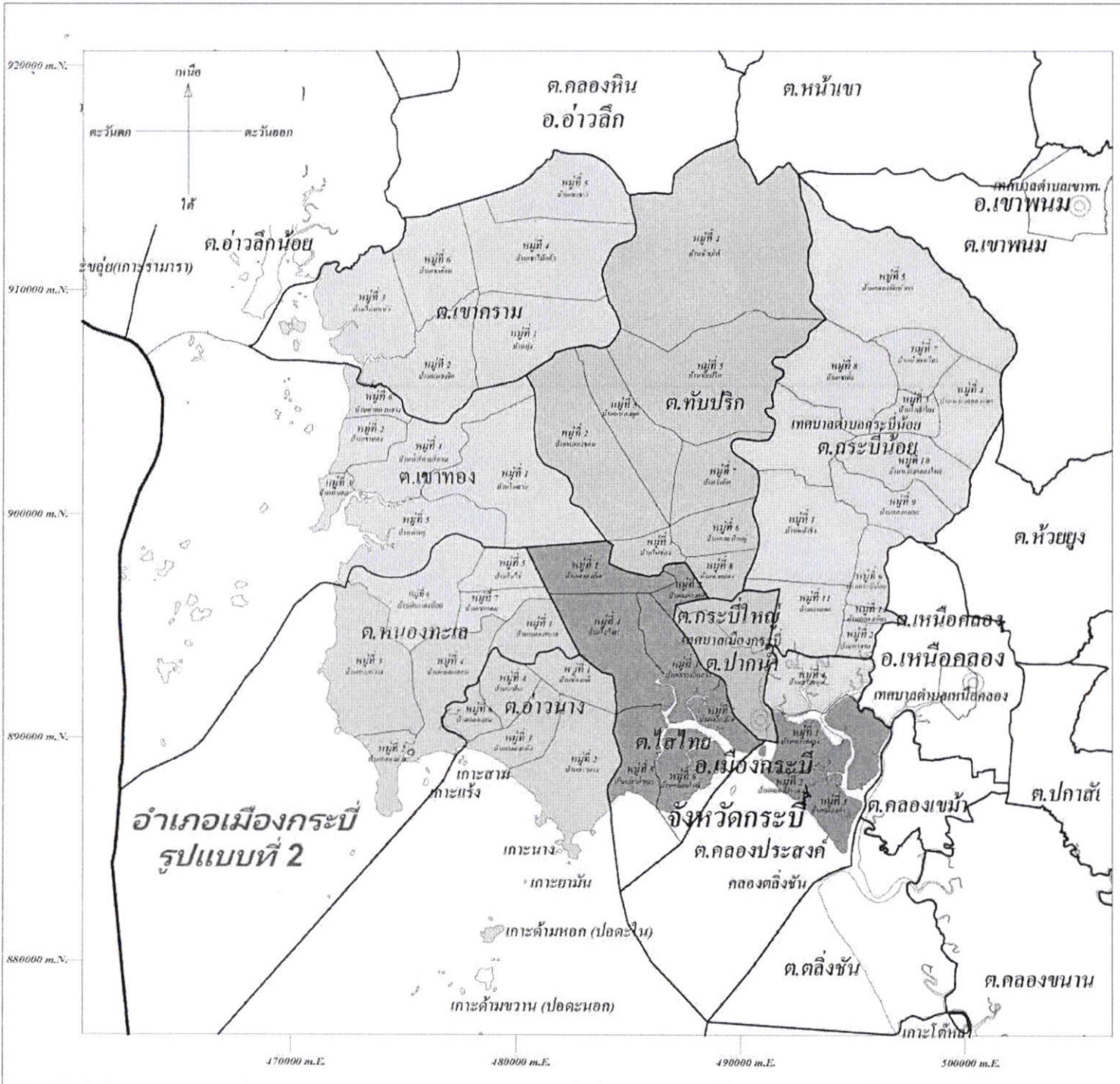
ลำดับ ที่	อำเภอ	จำนวนสมาชิกที่ จะพึงมีทั้งอำเภอ	จำนวนเขต เลือกตั้ง	เขต เลือกตั้งที่	ท้องที่ที่ประกอบเป็นเขตเลือกตั้ง
๗	เกาะลันตา	๒	๒	๑	๑. ตำบลคลองยาง ๒. ตำบลเกาะกลาง ๓. ตำบลเกาะลันตาน้อย ( เฉพาะหมู่ที่ ๑ และหมู่ที่ ๒)
				๒	๑. ตำบลศาลาด่าน ๒. ตำบลเกาะลันตาใหญ่ ๓. ตำบลเกาะลันตาน้อย (ยกเว้นหมู่ที่ ๑ และหมู่ที่ ๒)
๘	ลำทับ	๑	๑	๑	ทุกตำบลในเขตพื้นที่อำเภอ

ประกาศ ณ วันที่ ๑๓ กันยายน พ.ศ. ๒๕๖๗














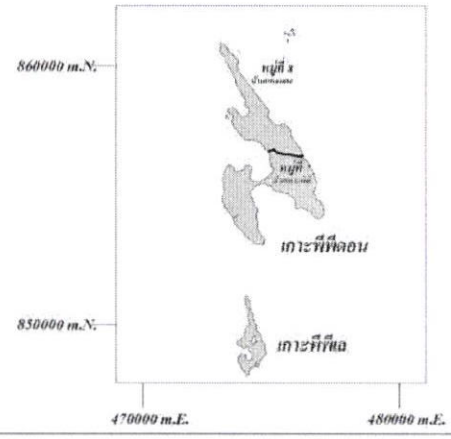
(นายวิชาญ อนงค์)

ผู้อำนวยการการเลือกตั้งประจำจังหวัดกระบี่




สัญลักษณ์

-  ที่ว่าการอำเภอ
-  เขตจังหวัดกระบี่
-  เขตอำเภอ
-  เขตตำบล
-  เขตหมู่บ้าน
-  เขตเลือกตั้งที่ 1
-  เขตเลือกตั้งที่ 2
-  เขตเลือกตั้งที่ 3
-  เขตเลือกตั้งที่ 4
-  เขตเลือกตั้งที่ 5
-  เขตเลือกตั้งที่ 6

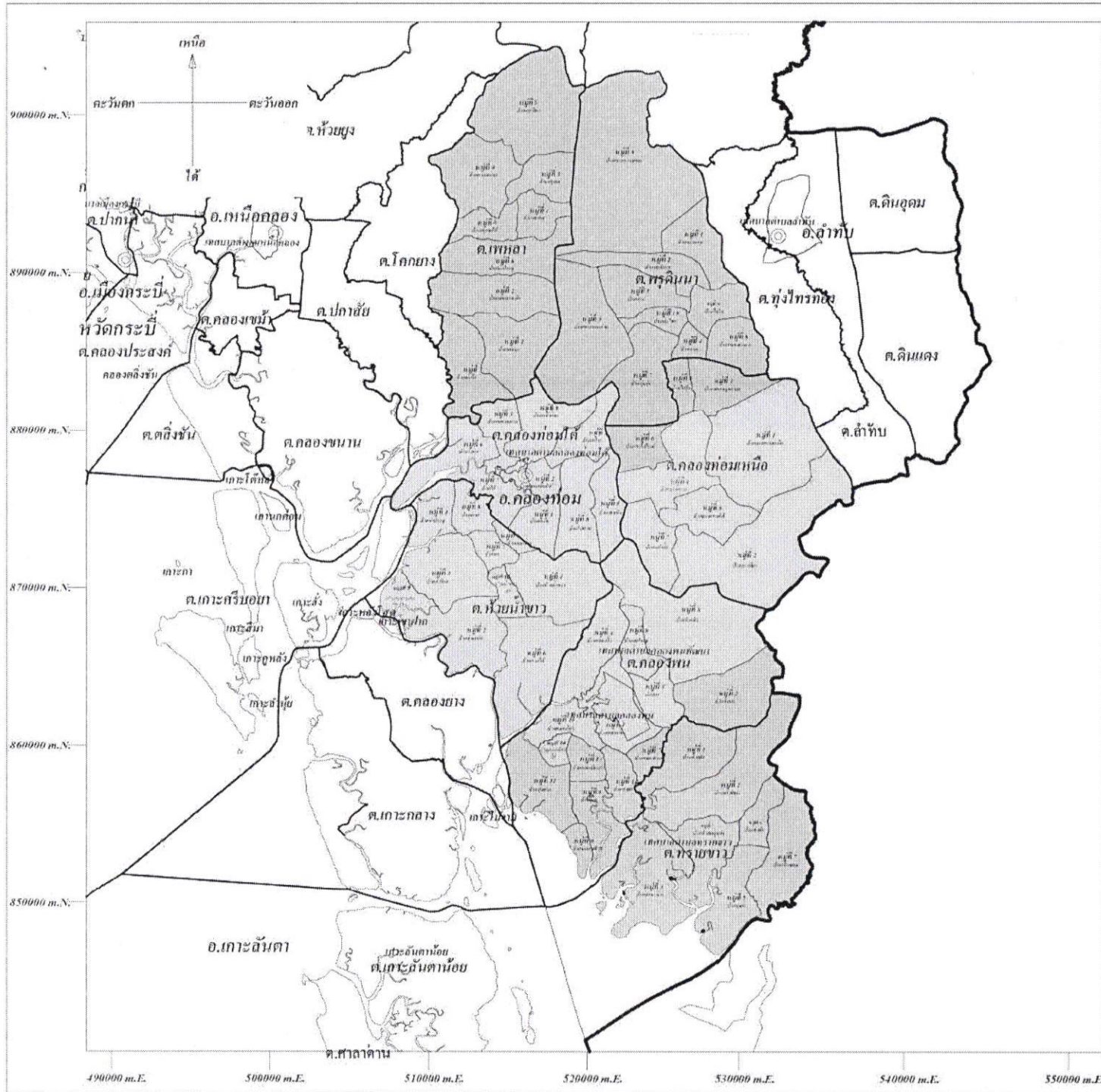


แผนที่แสดงการแบ่งเขตเลือกตั้งสมาชิกสภา  
องค์การบริหารส่วนจังหวัดกระบี่

แผนที่แสดงการแบ่งเขตเลือกตั้ง อำเภอเมืองกระบี่



จัดทำโดย  
สำนักงานวิชาการและผังเมืองจังหวัดกระบี่  
กรมโยธาธิการและผังเมือง กระทรวงมหาดไทย



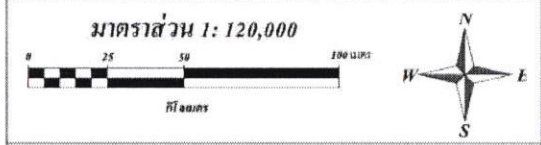
**สัญลักษณ์**

- ที่ว่าการอำเภอ
- เขตจังหวัดกระบี่
- เขตอำเภอ
- เขตตำบล
- เขตหมู่บ้าน
- เขตเลือกตั้งที่ 1
- เขตเลือกตั้งที่ 2
- เขตเลือกตั้งที่ 3
- เขตเลือกตั้งที่ 4

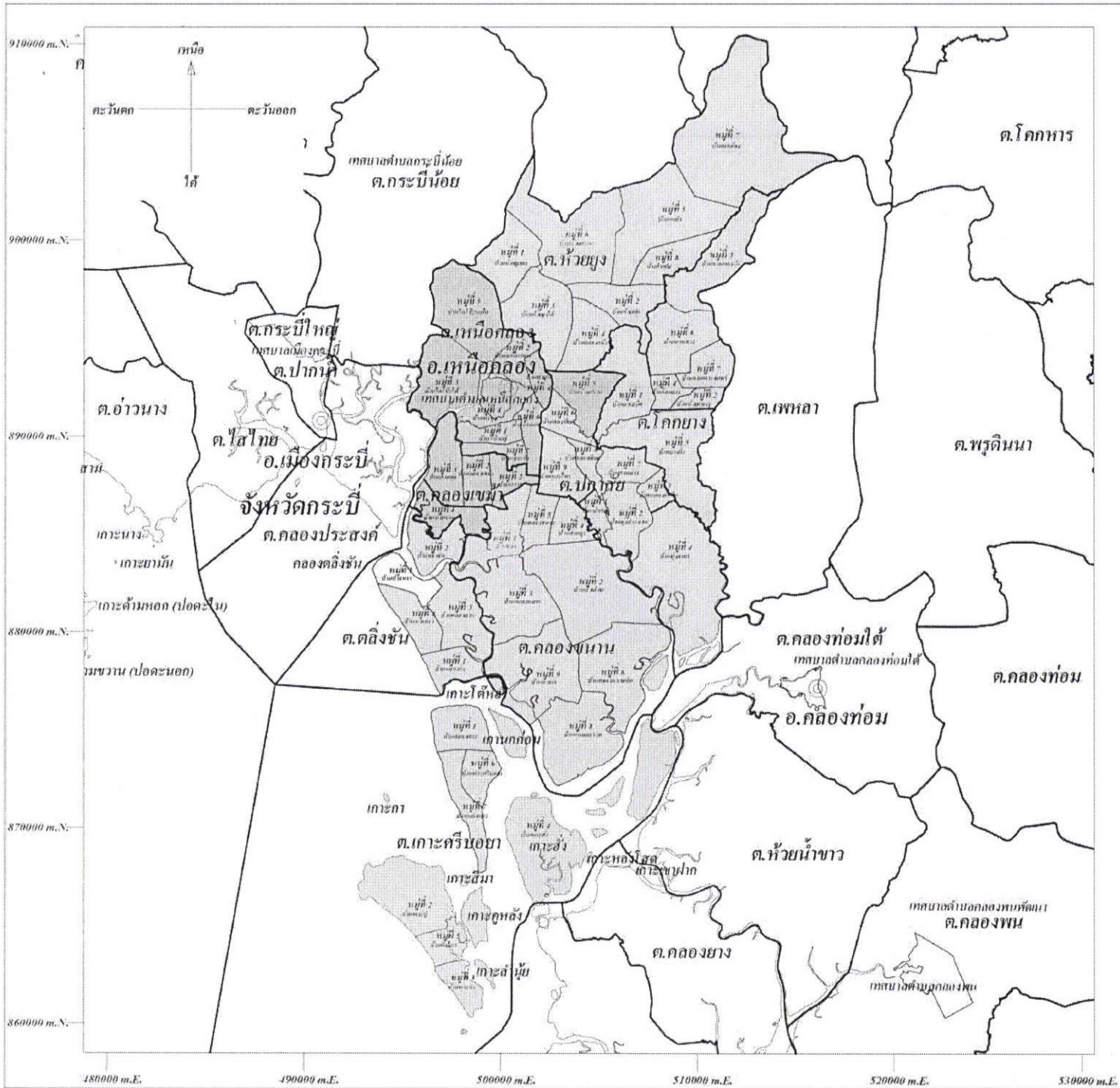
## อำเภอคลองท่อม รูปแบบที่ 2

แผนที่แสดงการแบ่งเขตเลือกตั้งสมาชิกสภา  
องค์การบริหารส่วนจังหวัดกระบี่

แผนที่แสดงการแบ่งเขตเลือกตั้ง อำเภอคลองท่อม



จัดทำโดย  
สำนักงานโยธาธิการและผังเมืองจังหวัดกระบี่  
กรมโยธาธิการและผังเมือง กระทรวงมหาดไทย



**สัญลักษณ์**

- ที่ว่าการอำเภอ
- เขตจังหวัดกระบี่
- เขตอำเภอ
- เขตตำบล
- เขตหมู่บ้าน
- เขตเลือกตั้งที่ 1
- เขตเลือกตั้งที่ 2
- เขตเลือกตั้งที่ 3

**อำเภอเหนือคลอง  
รูปแบบที่ 2**

แผนที่แสดงการแบ่งเขตเลือกตั้งสมาชิกสภา  
องค์การบริหารส่วนจังหวัดกระบี่

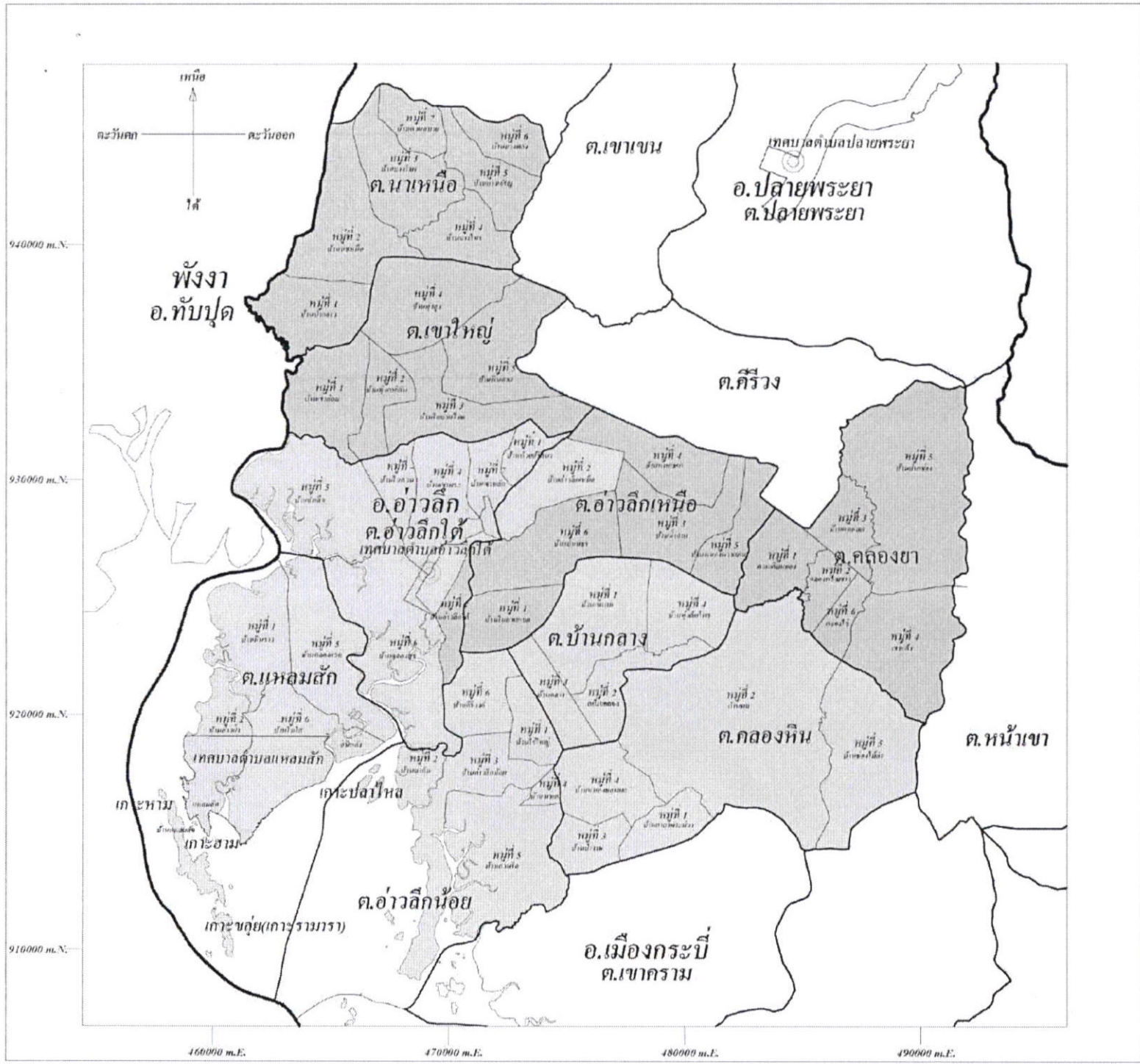
แผนที่แสดงการแบ่งเขตเลือกตั้ง อำเภอเหนือคลอง

มาตราส่วน 1: 120,000



จัดทำโดย

สำนักงานโยธาธิการและผังเมืองจังหวัดกระบี่  
กรมโยธาธิการและผังเมือง กระทรวงมหาดไทย




- สัญลักษณ์**
- ที่ว่าการอำเภอ
  - เขตจังหวัดกระบี่
  - เขตอำเภอ
  - เขตตำบล
  - เขตหมู่บ้าน
  - เขตเลือกตั้งที่ 1
  - เขตเลือกตั้งที่ 2
  - เขตเลือกตั้งที่ 3

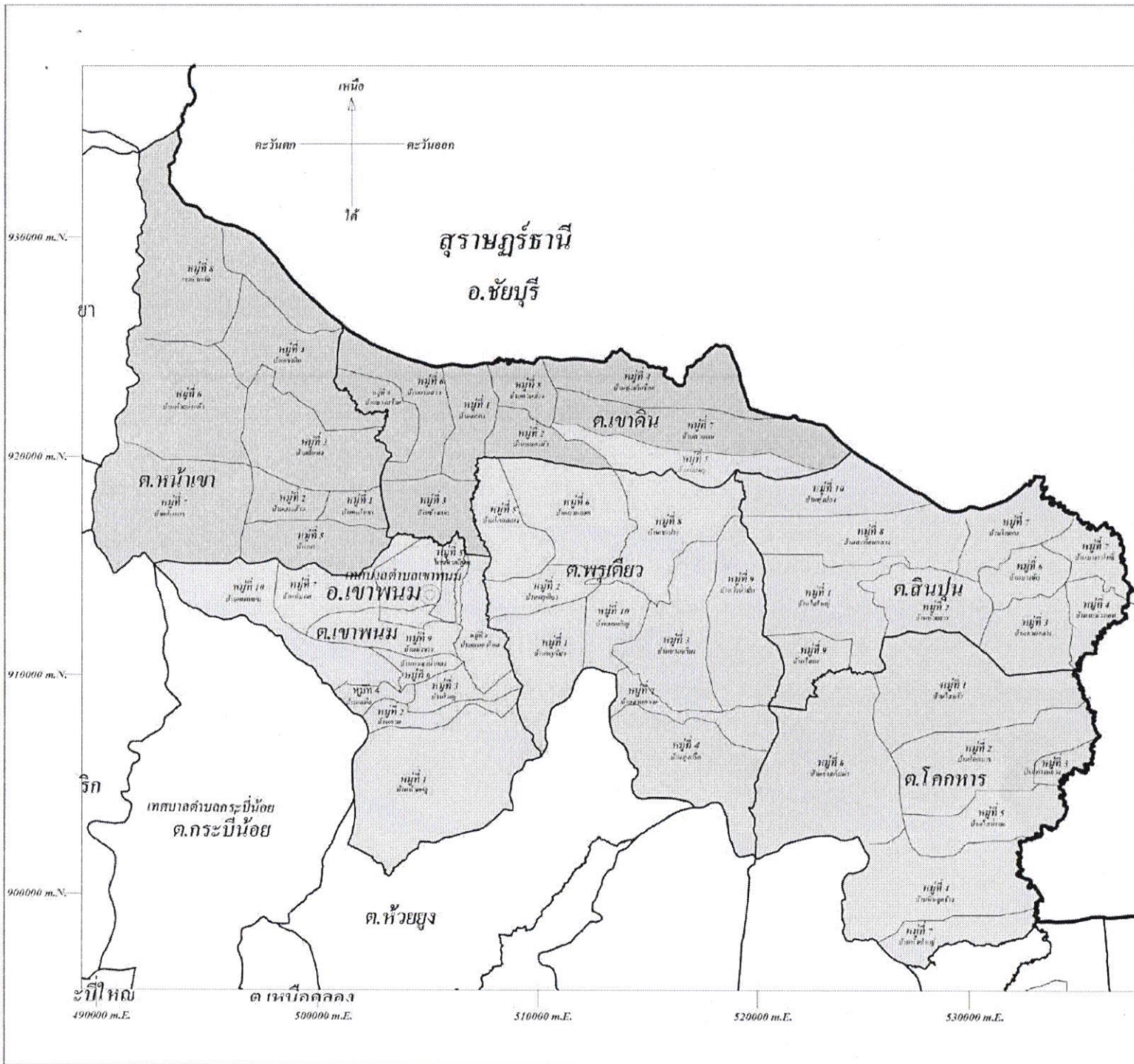
## อำเภออ่าวลึก รูปแบบที่ 2

แผนที่แสดงการแบ่งเขตเลือกตั้งสมาชิกสภา  
องค์การบริหารส่วนจังหวัดกระบี่

แผนที่แสดงการแบ่งเขตเลือกตั้ง อำเภออ่าวลึก



จัดทำโดย  
สำนักงานโยธาธิการและผังเมืองจังหวัดกระบี่  
กรมโยธาธิการและผังเมือง กระทรวงมหาดไทย




- สัญลักษณ์**
- ที่ว่าการอำเภอ
  - เขตจังหวัดกระบี่
  - เขตอำเภอ
  - เขตตำบล
  - เขตหมู่บ้าน
  - เขตเลือกตั้งที่ 1
  - เขตเลือกตั้งที่ 2
  - เขตเลือกตั้งที่ 3

## อำเภอเขาพนม รูปแบบที่ 2

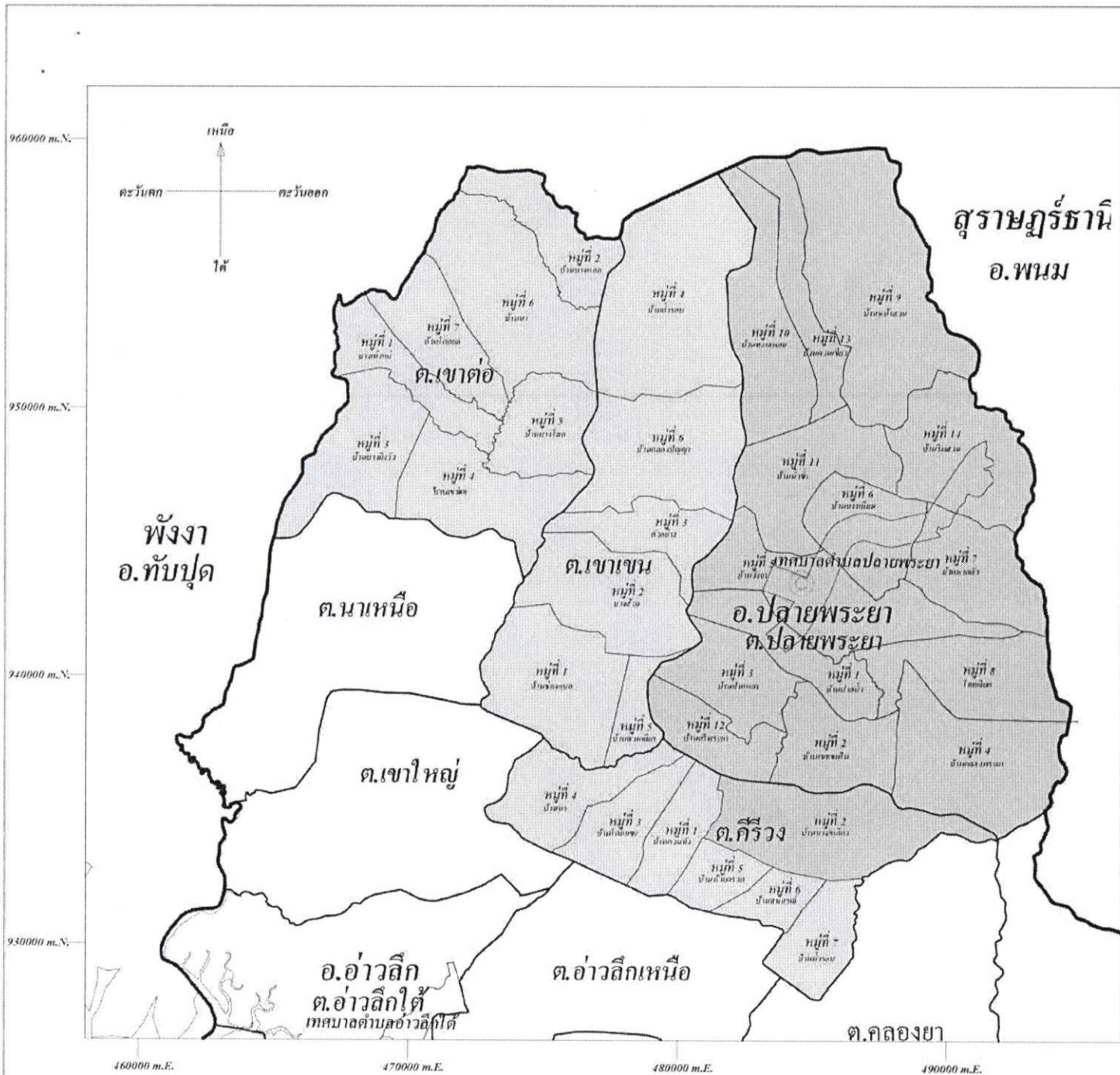
แผนที่แสดงการแบ่งเขตเลือกตั้งสมาชิกสภา  
องค์การบริหารส่วนจังหวัดกระบี่

แผนที่แสดงการแบ่งเขตเลือกตั้ง อำเภอเขาพนม



จัดทำโดย  
สำนักงานโยธาธิการและผังเมืองจังหวัดกระบี่  
กรมโยธาธิการและผังเมือง กระทรวงมหาดไทย






- สัญลักษณ์**
- ที่ว่าการอำเภอ
  - เขตจังหวัดกระบี่
  - เขตอำเภอ
  - เขตตำบล
  - เขตหมู่บ้าน
  - เขตเลือกตั้งที่ 1
  - เขตเลือกตั้งที่ 2

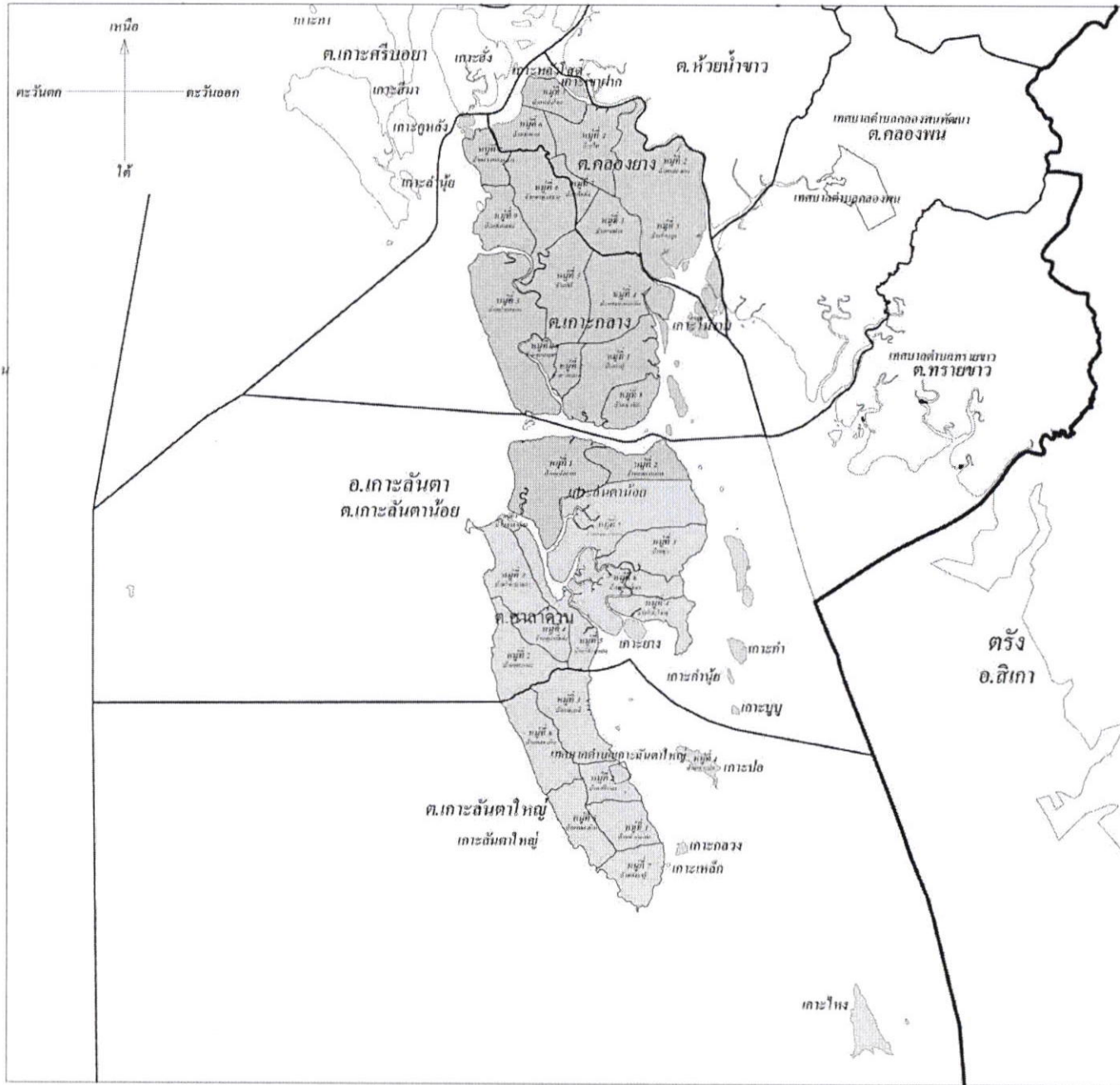
## อำเภอปลายพระยา รูปแบบที่ 2

แผนที่แสดงการแบ่งเขตเลือกตั้งสมาชิกสภา  
องค์การบริหารส่วนจังหวัดกระบี่








แผนที่แสดงการแบ่งเขตเลือกตั้ง อำเภอปลายพระยา

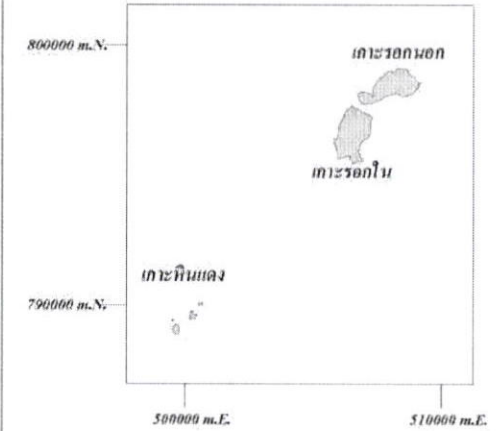


จัดทำโดย  
สำนักงานโยธาธิการและผังเมืองจังหวัดกระบี่  
กรมโยธาธิการและผังเมือง กระทรวงมหาดไทย



**สัญลักษณ์**

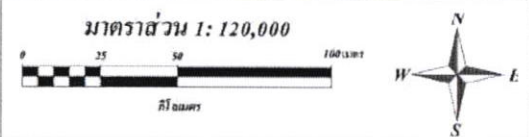
-  ที่ว่าการอำเภอ
-  เขตจังหวัดกระบี่
-  เขตอำเภอ
-  เขตตำบล
-  เขตหมู่บ้าน
-  เขตเลือกตั้งที่ 1
-  เขตเลือกตั้งที่ 2



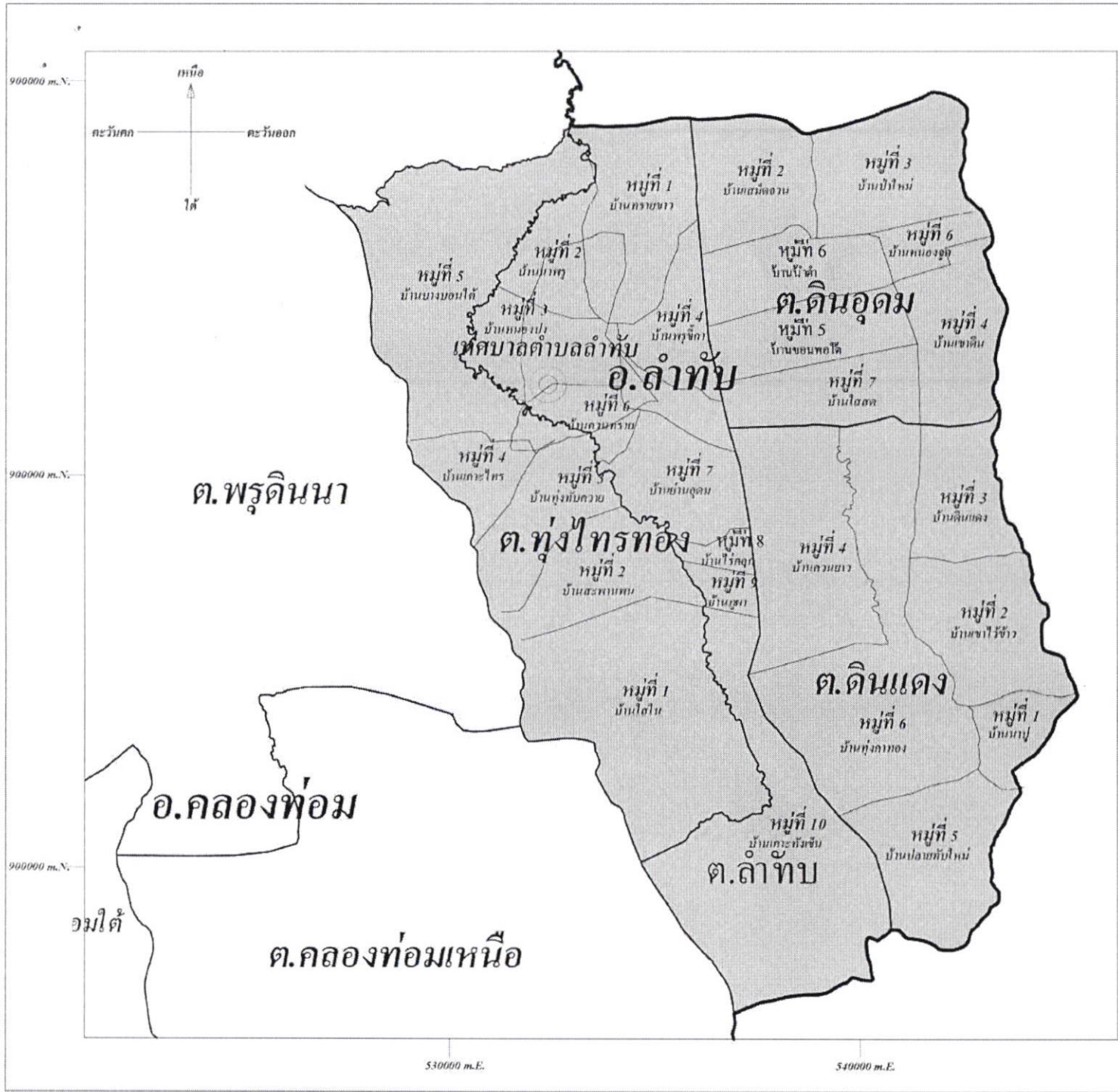
**อำเภอเกาะลันตา  
รูปแบบที่ 2**

แผนที่แสดงการแบ่งเขตเลือกตั้งสมาชิกสภา  
องค์การบริหารส่วนจังหวัดกระบี่

แผนที่แสดงการแบ่งเขตเลือกตั้ง อำเภอเกาะลันตา



จัดทำโดย  
สำนักงานโยธาธิการและผังเมืองจังหวัดกระบี่  
กรมโยธาธิการและผังเมือง กระทรวงมหาดไทย




**สัญลักษณ์**

- ที่ว่าการอำเภอ
- เขตจังหวัดกระบี่
- เขตอำเภอ
- เขตตำบล
- เขตหมู่บ้าน
- เขตเลือกตั้งที่ 1

**อำเภอลำทับ**

แผนที่แสดงการแบ่งเขตเลือกตั้งสมาชิกสภา  
องค์การบริหารส่วนจังหวัดกระบี่

แผนที่แสดงการแบ่งเขตเลือกตั้ง อำเภอลำทับ



จัดทำโดย  
สำนักงานโยธาธิการและผังเมืองจังหวัดกระบี่  
กรมโยธาธิการและผังเมือง กระทรวงมหาดไทย