

การแบ่งเขตเลือกตั้งสมาชิกสภาองค์การบริหารส่วนจังหวัดกระบี่

รูปแบบที่ ๓

ลำดับ ที่	อำเภอ	จำนวนสมาชิกที่ จะพึงมีทั้งอำเภอ	จำนวนเขต เลือกตั้ง	เขต เลือกตั้งที่	ท้องที่ที่ประกอบเป็นเขตเลือกตั้ง
๑	เมืองกระบี่	๖	๖	๑	๑. ตำบลทับปริก ๒. ตำบลกระบี่ใหญ่
				๒	๑. ตำบลกระบี่น้อย ๒. ตำบลคลองประสงค์ (เฉพาะหมู่ที่ ๔)
				๓	๑. ตำบลเขาทอง ๒. ตำบลเขาคราม ๓. ตำบลหนองทะเล (เฉพาะหมู่ที่ ๕ และหมู่ที่ ๖)
				๔	๑. ตำบลอ่าวนาง ๒. ตำบลหนองทะเล (ยกเว้นหมู่ที่ ๕ และหมู่ที่ ๖)
				๕	๑. ตำบลไสไทย ๒. ตำบลคลองประสงค์ (ยกเว้นหมู่ที่ ๔)
				๖	๑. ตำบลปากน้ำ
๒	คลองท่อม	๔	๔	๑	๑. ตำบลพุดินนา ๒. ตำบลเพหลา ๓. ตำบลคลองท่อมเหนือ (เฉพาะหมู่ที่ ๓ และหมู่ที่ ๕)
				๒	๑. ตำบลคลองท่อมเหนือ (ยกเว้นหมู่ที่ ๓ และหมู่ที่ ๕) ๒. ตำบลคลองท่อมใต้ ๓. ตำบลห้วยน้ำขาว (เฉพาะหมู่ที่ ๔ หมู่ที่ ๕ และหมู่ที่ ๘)
				๓	๑. ตำบลห้วยน้ำขาว (ยกเว้นหมู่ที่ ๔ หมู่ที่ ๕ และหมู่ที่ ๘) ๒. ตำบลคลองพน (เฉพาะหมู่ที่ ๑ หมู่ที่ ๓ หมู่ที่ ๔ หมู่ที่ ๖ หมู่ที่ ๘ หมู่ที่ ๑๐ และหมู่ที่ ๑๔)
				๔	๑. ตำบลคลองพน (ยกเว้นหมู่ที่ ๑ หมู่ที่ ๓ หมู่ที่ ๔ หมู่ที่ ๖ หมู่ที่ ๘ หมู่ที่ ๑๐ และหมู่ที่ ๑๔) ๒. ตำบลทรายขาว

รูปแบบที่ ๓

ลำดับ ที่	อำเภอ	จำนวนสมาชิกที่ จะพึงมีทั้งอำเภอ	จำนวนเขต เลือกตั้ง	เขต เลือกตั้งที่	ท้องที่ที่ประกอบเป็นเขตเลือกตั้ง
๓	เหนือคลอง	๓	๓	๑	๑. ตำบลเหนือคลอง ๒. ตำบลคลองเขม่า
				๒	๑. ตำบลห้วยยุง ๒. ตำบลโคกยาง ๓. ตำบลปกาสัย (ยกเว้นหมู่ที่ ๑)
				๓	๑. ตำบลดลิ่งชัน ๒. ตำบลคลองขนาน ๓. ตำบลเกาะศรีบอยา ๔. ตำบลปกาสัย (เฉพาะหมู่ที่ ๑)
๔	อ่าวลึก	๓	๓	๑	๑. ตำบลนาเหนือ ๒. ตำบลเขาใหญ่ (ยกเว้นหมู่ที่ ๑ และหมู่ที่ ๒) ๓. ตำบลอ่าวลึกเหนือ (ยกเว้นหมู่ที่ ๒ ในเขตเทศบาลตำบลอ่าวลึกใต้) ๔. ตำบลคลองยา
				๒	๑. ตำบลอ่าวลึกใต้ ๒. ตำบลแหลมสัก ๓. ตำบลอ่าวลึกเหนือ (เฉพาะหมู่ที่ ๒ ในเขตเทศบาลตำบลอ่าวลึกใต้) ๔. ตำบลอ่าวลึกล้น้อย (เฉพาะหมู่ที่ ๑) ๕. ตำบลเขาใหญ่ (เฉพาะหมู่ที่ ๑ และหมู่ที่ ๒)
				๓	๑. ตำบลอ่าวลึกล้น้อย (ยกเว้นหมู่ที่ ๑) ๒. ตำบลคลองหิน ๓. ตำบลบ้านกลาง
๕	เขาพนม	๓	๓	๑	๑. ตำบลเขาพนม ๒. ตำบลพรุเตียว (เฉพาะหมู่ที่ ๑ หมู่ที่ ๒ หมู่ที่ ๓ หมู่ที่ ๕ หมู่ที่ ๗ หมู่ที่ ๘ และหมู่ที่ ๑๐)
				๒	๑. ตำบลเขาดิน ๒. ตำบลหน้าเขา ๓. ตำบลพรุเตียว (เฉพาะหมู่ที่ ๖)
				๓	๑. ตำบลสินปุน ๒. ตำบลโคกหาร ๓. ตำบลพรุเตียว (ยกเว้นหมู่ที่ ๑ หมู่ที่ ๒ หมู่ที่ ๓ หมู่ที่ ๕ หมู่ที่ ๗ หมู่ที่ ๘ และหมู่ที่ ๑๐)

รูปแบบที่ ๓

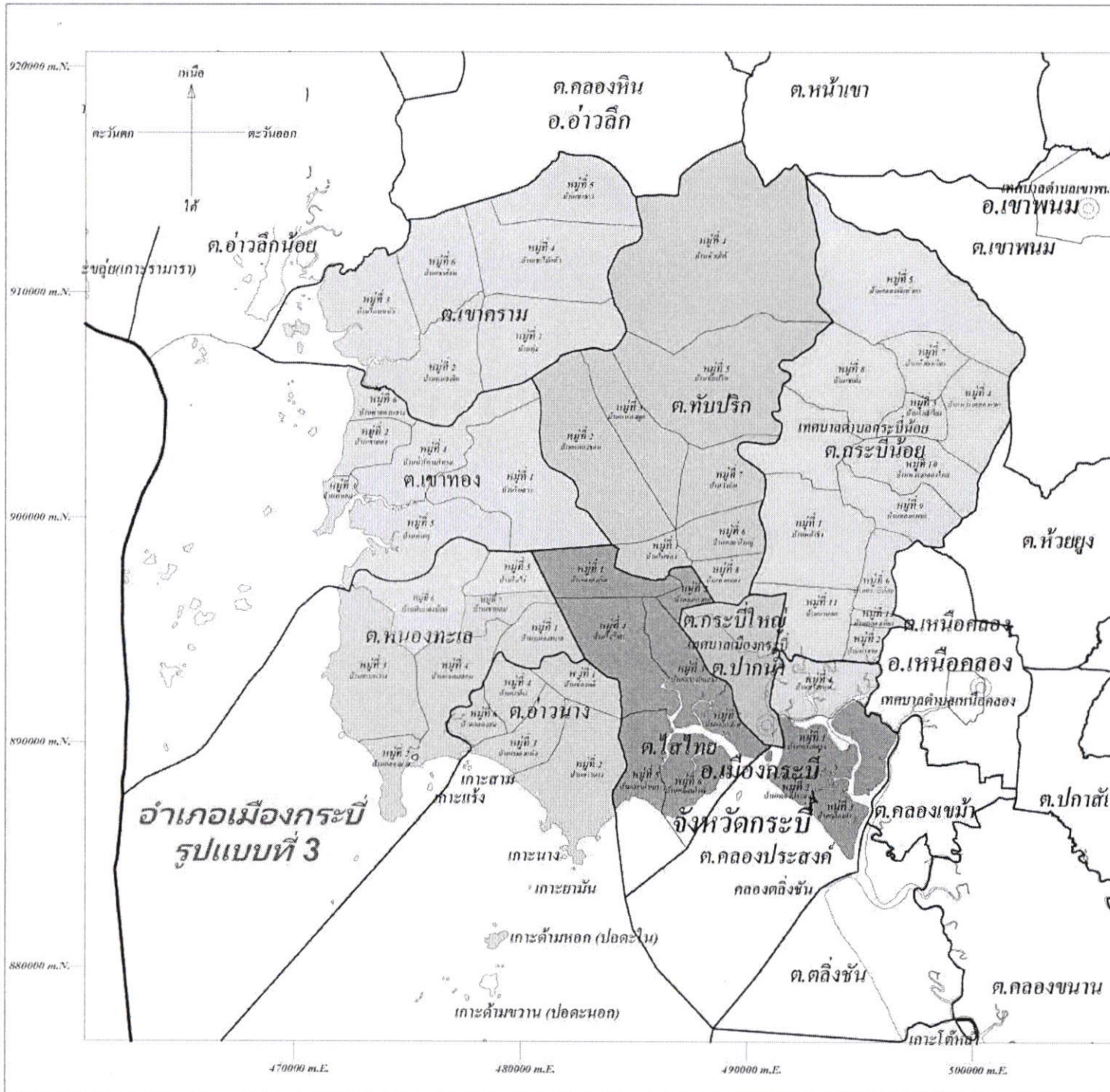
ลำดับ ที่	อำเภอ	จำนวนสมาชิกที่ จะพึงมีทั้งอำเภอ	จำนวนเขต เลือกตั้ง	เขต เลือกตั้งที่	ท้องที่ที่ประกอบเป็นเขตเลือกตั้ง
๖	ปลายพระยา	๒	๒	๑	๑. ตำบลปลายพระยา ๒. ตำบลเขาเขน (เฉพาะหมู่ที่ ๓)
				๒	๑. ตำบลเขาเขน (ยกเว้นหมู่ที่ ๓) ๒. ตำบลเขาต่อ ๓. ตำบลศรีวัง
๗	เกาะลันตา	๒	๒	๑	๑. ตำบลคลองยาง ๒. ตำบลเกาะกลาง ๓. ตำบลเกาะลันตาน้อย (เฉพาะหมู่ที่ ๒ และหมู่ที่ ๕)
				๒	๑. ตำบลศาลาด่าน ๒. ตำบลเกาะลันตาใหญ่ ๓. ตำบลเกาะลันตาน้อย (ยกเว้นหมู่ที่ ๒ และหมู่ที่ ๕)
๘	ลำทับ	๑	๑	๑	ทุกตำบลในเขตพื้นที่อำเภอ

ประกาศ ณ วันที่ ๑๓ กันยายน พ.ศ. ๒๕๖๗

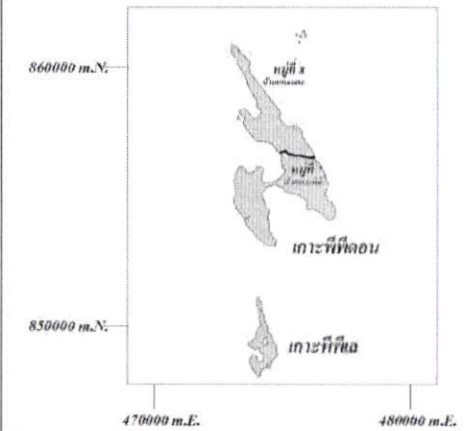


(นายวิชาญ อนงค์)

ผู้อำนวยการการเลือกตั้งประจำจังหวัดกระบี่

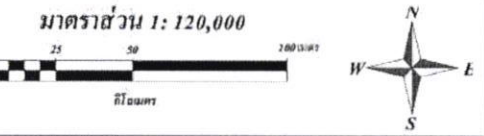


- สัญลักษณ์**
- ที่ว่าการอำเภอ
 - เขตจังหวัดกระบี่
 - เขตอำเภอ
 - เขตตำบล
 - เขตหมู่บ้าน
 - เขตเลือกตั้งที่ 1
 - เขตเลือกตั้งที่ 2
 - เขตเลือกตั้งที่ 3
 - เขตเลือกตั้งที่ 4
 - เขตเลือกตั้งที่ 5
 - เขตเลือกตั้งที่ 6

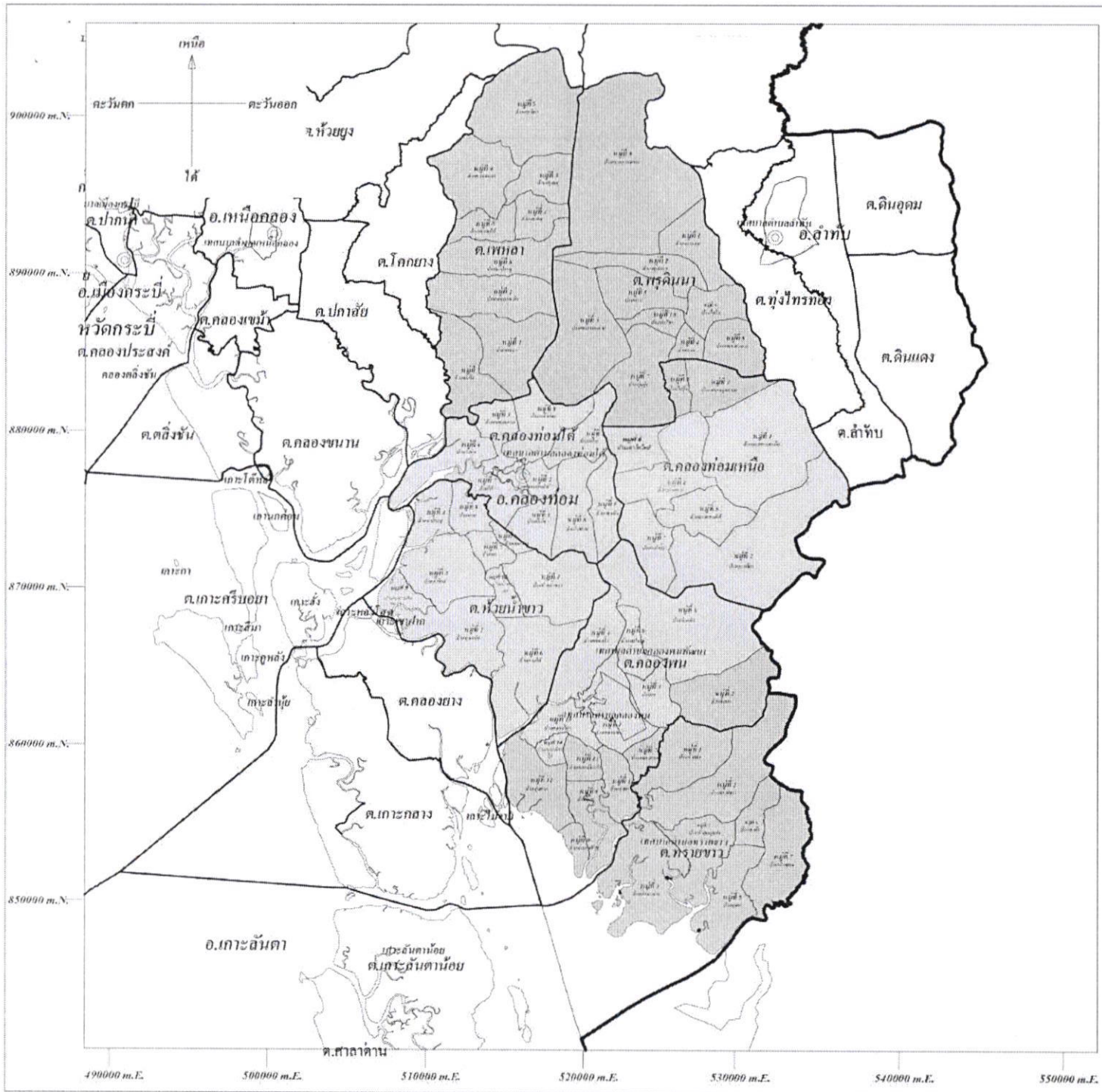


แผนที่แสดงการแบ่งเขตเลือกตั้งสมาชิกสภา
องค์การบริหารส่วนจังหวัดกระบี่










แผนที่แสดงการแบ่งเขตเลือกตั้ง อำเภอเมืองกระบี่



จัดทำโดย
สำนักงานโยธาธิการและผังเมืองจังหวัดกระบี่
กรมโยธาธิการและผังเมือง กระทรวงมหาดไทย



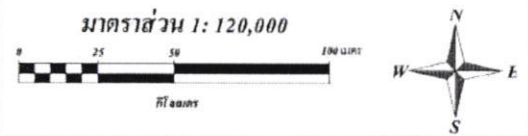
สัญลักษณ์

-  ที่ว่าการอำเภอ
-  เขตจังหวัดกระบี่
-  เขตอำเภอ
-  เขตตำบล
-  เขตหมู่บ้าน
-  เขตเลือกตั้งที่ 1
-  เขตเลือกตั้งที่ 2
-  เขตเลือกตั้งที่ 3
-  เขตเลือกตั้งที่ 4

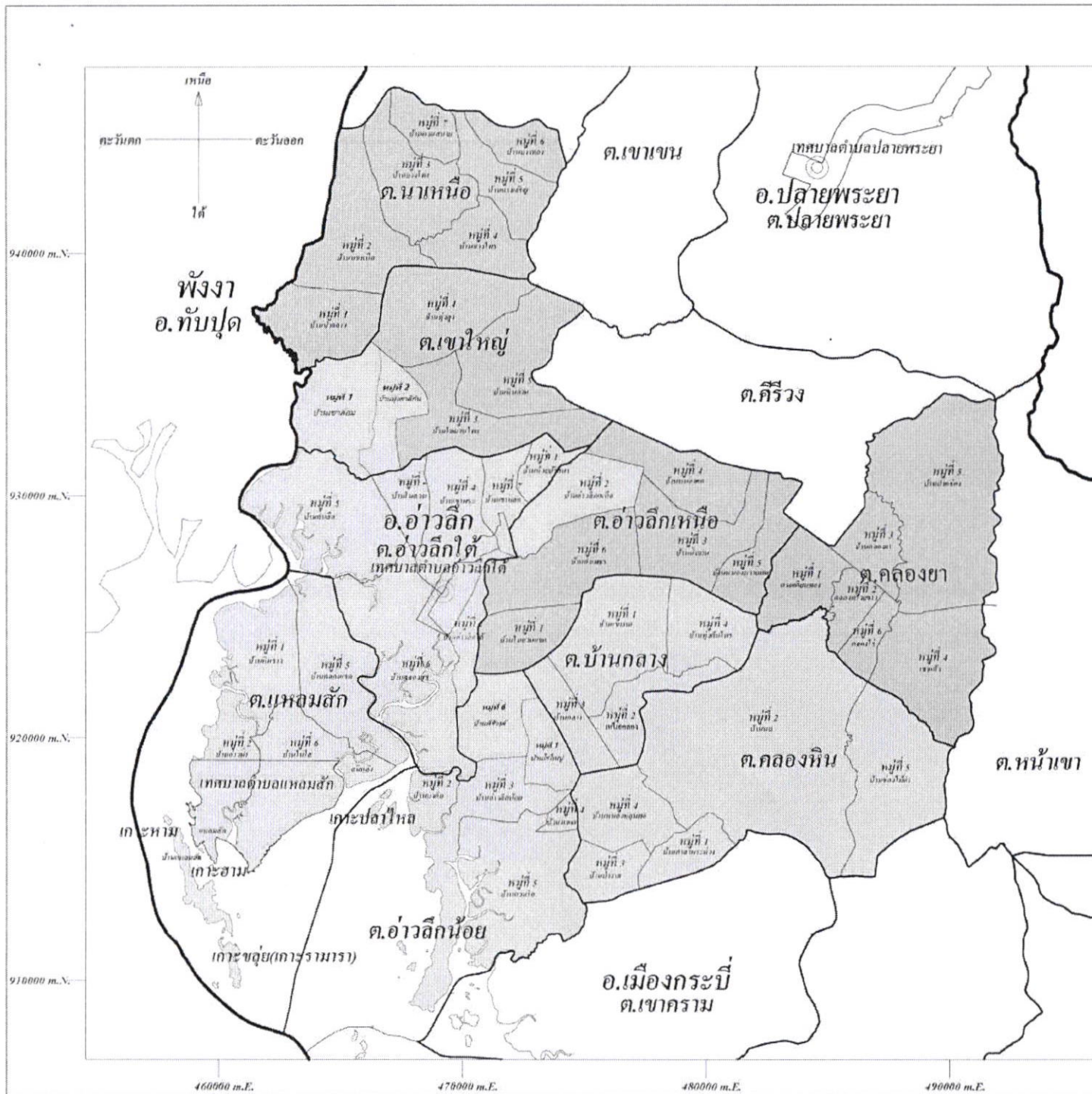
อำเภอคลองท่อม รูปแบบที่ 3

แผนที่แสดงการแบ่งเขตเลือกตั้งสมาชิกสภา
องค์การบริหารส่วนจังหวัดกระบี่

แผนที่แสดงการแบ่งเขตเลือกตั้ง อำเภอคลองท่อม



จัดทำโดย
สำนักงานโยธาธิการและผังเมืองจังหวัดกระบี่
กรมโยธาธิการและผังเมือง กระทรวงมหาดไทย

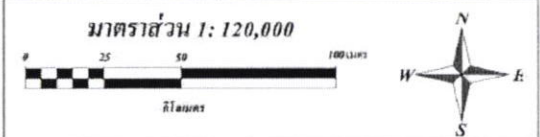


- สัญลักษณ์**
- ที่ว่าการอำเภอ
 - เขตจังหวัดกระบี่
 - เขตอำเภอ
 - เขตตำบล
 - เขตหมู่บ้าน
 - เขตเลือกตั้งที่ 1
 - เขตเลือกตั้งที่ 2
 - เขตเลือกตั้งที่ 3

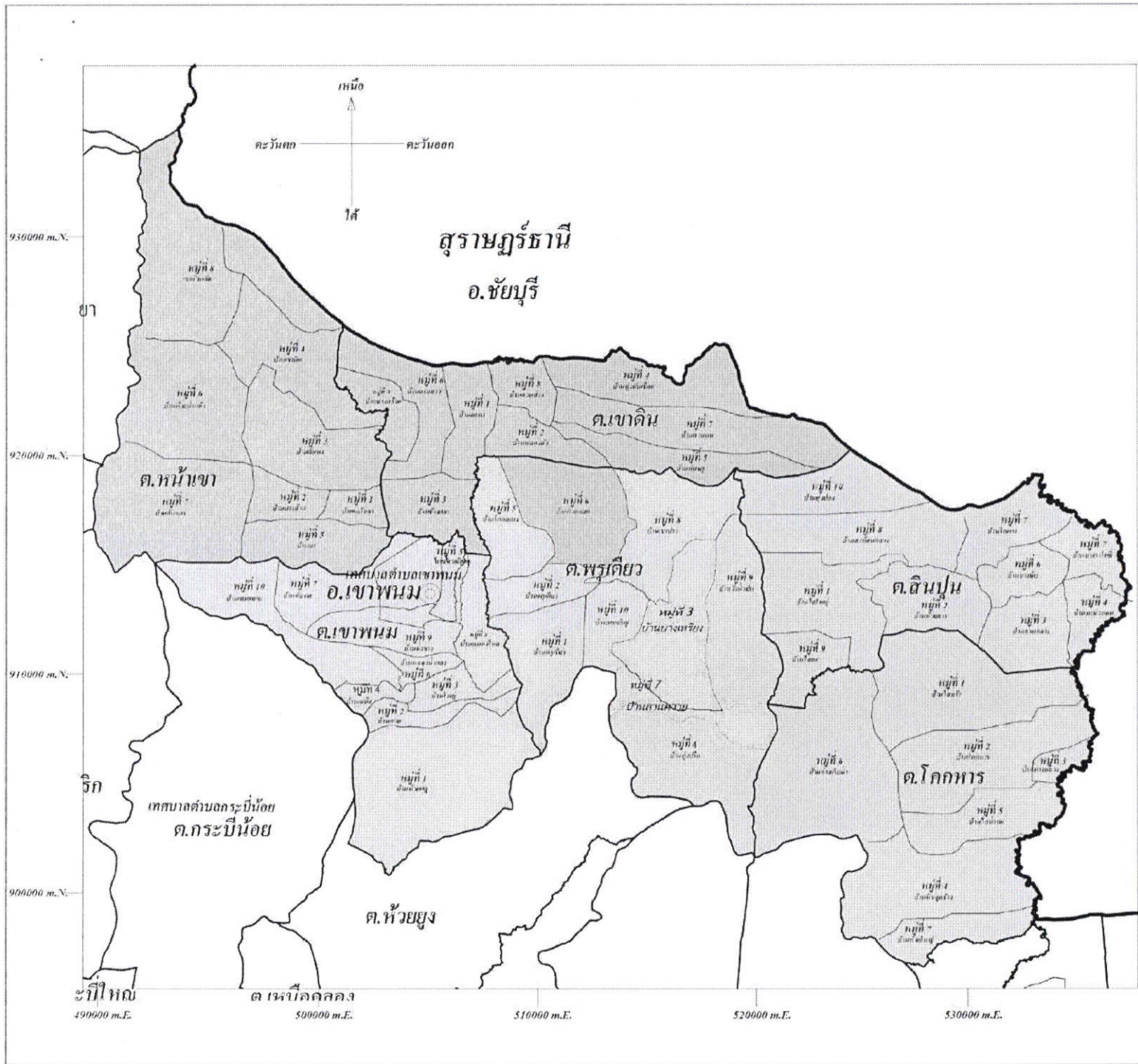
อำเภออ่าวลึก รูปแบบที่ 3

แผนที่แสดงการแบ่งเขตเลือกตั้งสมาชิกสภา
องค์การบริหารส่วนจังหวัดกระบี่

แผนที่แสดงการแบ่งเขตเลือกตั้ง อำเภออ่าวลึก



จัดทำโดย
สำนักงานโยธาธิการและผังเมืองจังหวัดกระบี่
กรมโยธาธิการและผังเมือง กระทรวงมหาดไทย

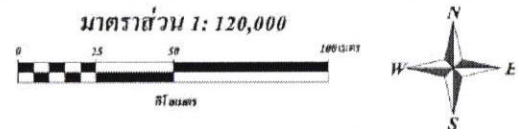


- สัญลักษณ์**
- ที่ว่าการอำเภอ
 - เขตจังหวัดกระบี่
 - เขตอำเภอ
 - เขตตำบล
 - เขตหมู่บ้าน
 - เขตเลือกตั้งที่ 1
 - เขตเลือกตั้งที่ 2
 - เขตเลือกตั้งที่ 3

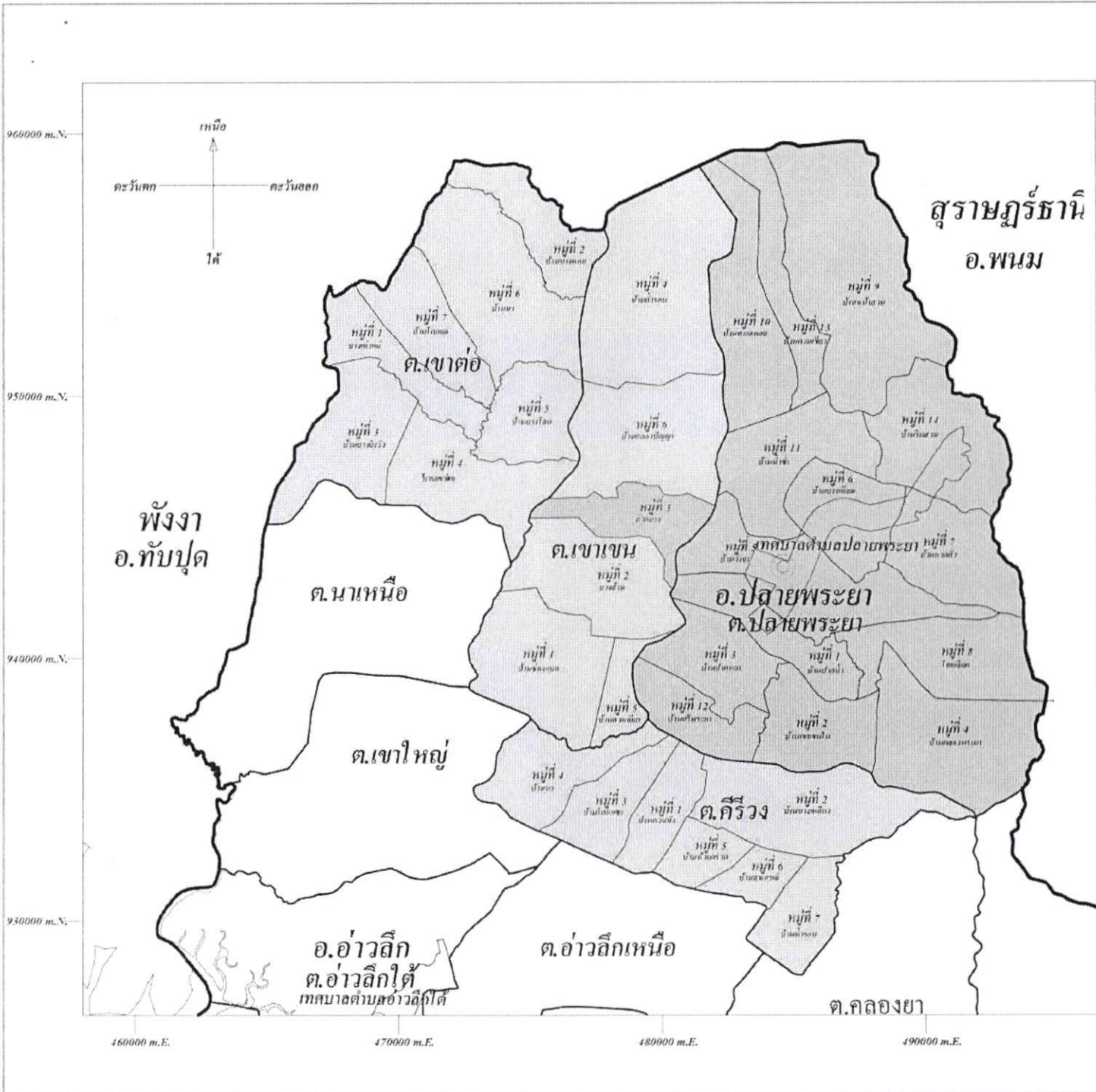
อำเภอเขาพนม รูปแบบที่ 3

แผนที่แสดงการแบ่งเขตเลือกตั้งสมาชิกสภา
องค์การบริหารส่วนจังหวัดกระบี่

แผนที่แสดงการแบ่งเขตเลือกตั้ง อำเภอเขาพนม



จัดทำโดย
สำนักงานโยธาธิการและผังเมืองจังหวัดกระบี่
กรมโยธาธิการและผังเมือง กระทรวงมหาดไทย




- สัญลักษณ์**
- ที่ว่าการอำเภอ
 - เขตจังหวัดกระบี่
 - เขตอำเภอ
 - เขตตำบล
 - เขตหมู่บ้าน
 - เขตเลือกตั้งที่ 1
 - เขตเลือกตั้งที่ 2

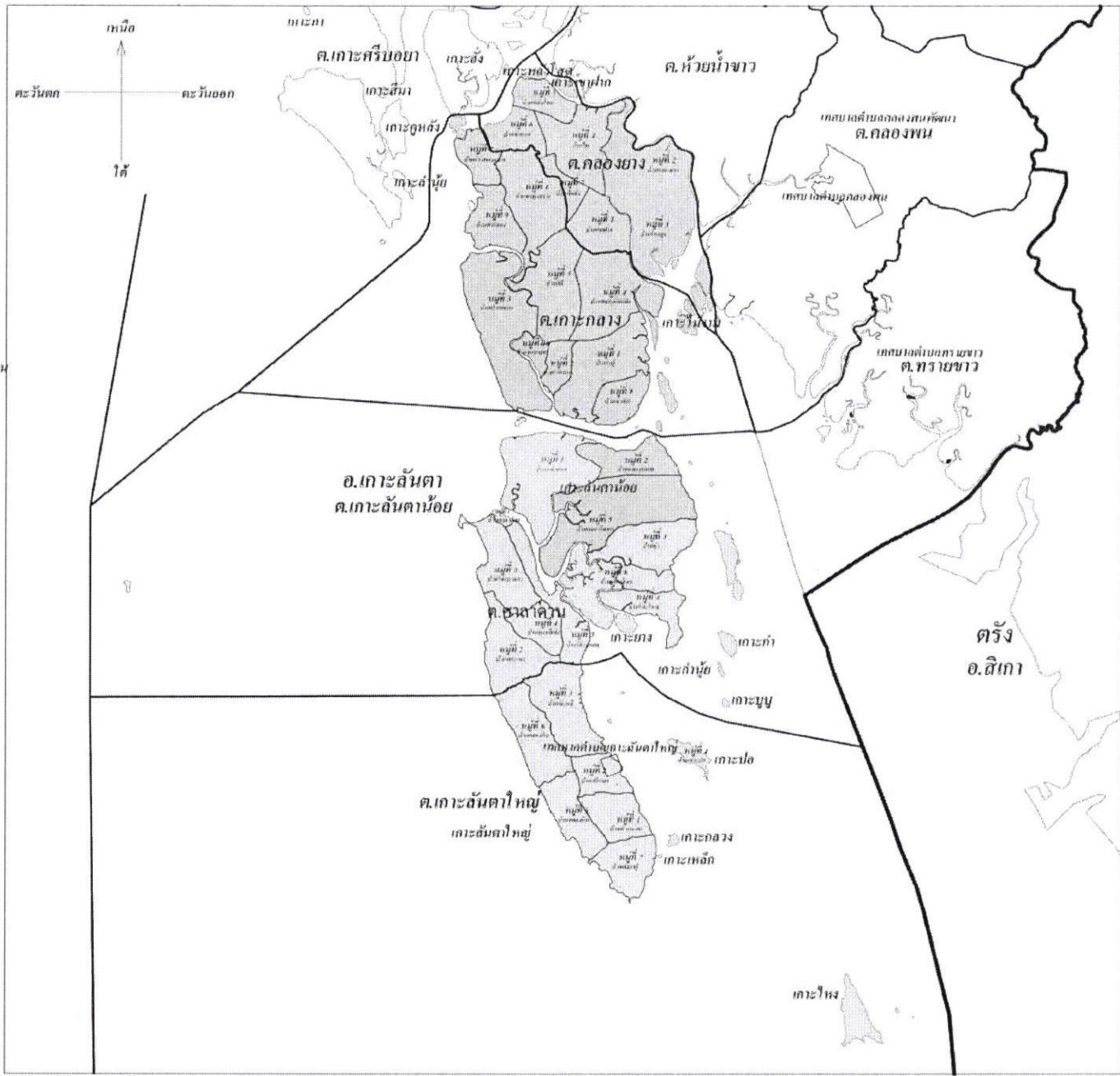
อำเภอปลายพระยา รูปแบบที่ 3

แผนที่แสดงการแบ่งเขตเลือกตั้งสมาชิกสภา
องค์การบริหารส่วนจังหวัดกระบี่

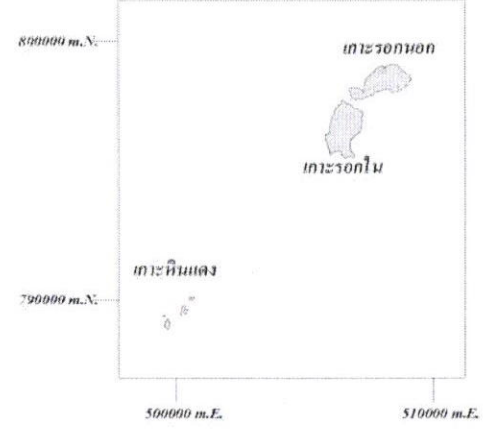
แผนที่แสดงการแบ่งเขตเลือกตั้ง อำเภอปลายพระยา



จัดทำโดย
สำนักงานโยธาธิการและผังเมืองจังหวัดกระบี่
กรมโยธาธิการและผังเมือง กระทรวงมหาดไทย



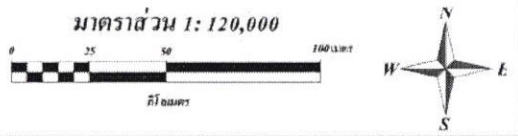
- สัญลักษณ์**
- ที่ว่าการอำเภอ
 - เขตจังหวัดกระบี่
 - เขตอำเภอ
 - เขตตำบล
 - เขตหมู่บ้าน
 - เขตเลือกตั้งที่ 1
 - เขตเลือกตั้งที่ 2



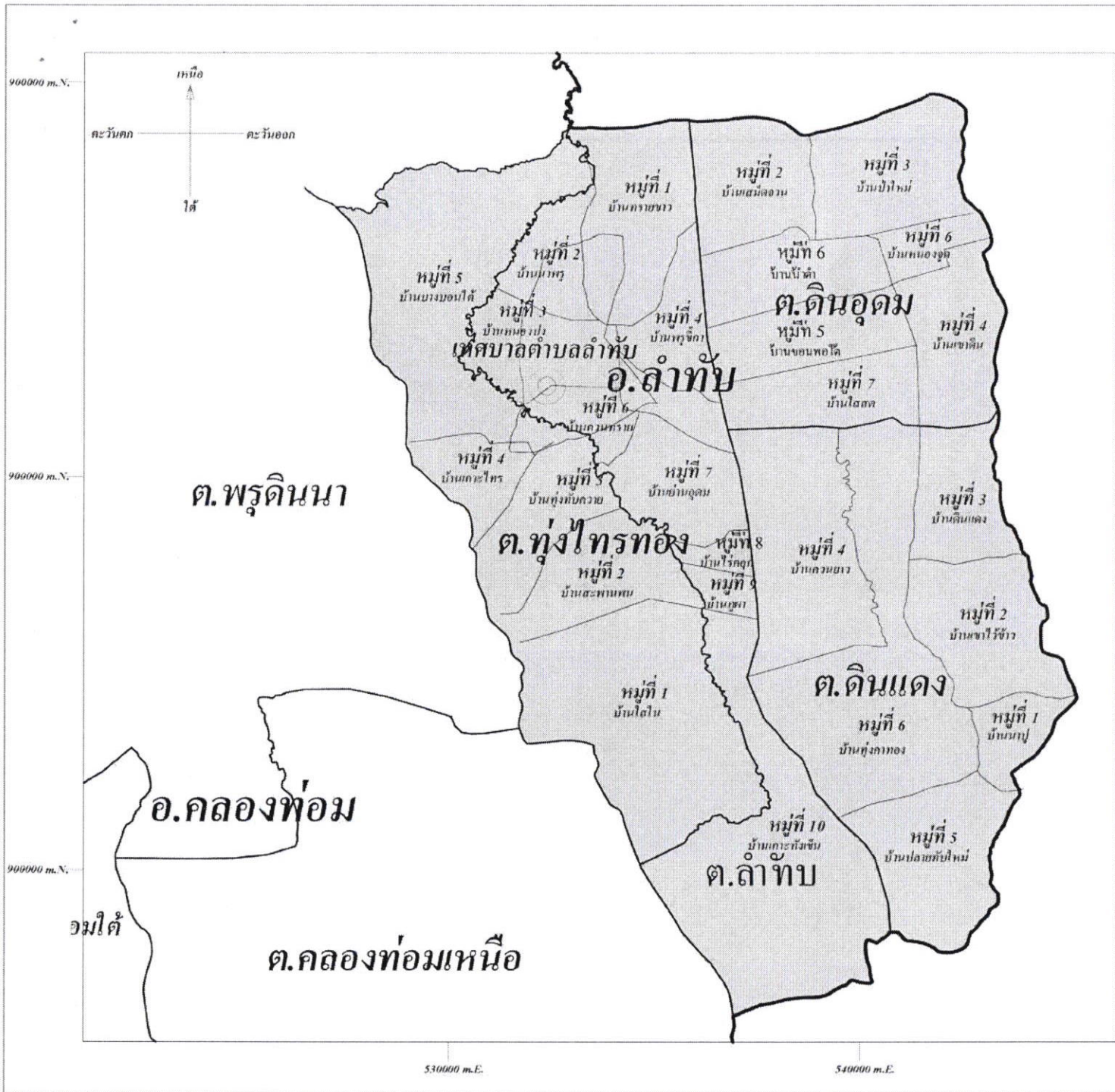
อำเภอเกาะลิบตา รูปแบบที่ 3

แผนที่แสดงการแบ่งเขตเลือกตั้งสมาชิกสภา
องค์การบริหารส่วนจังหวัดกระบี่

แผนที่แสดงการแบ่งเขตเลือกตั้ง อำเภอเกาะลิบตา



จัดทำโดย
สำนักงานโยธาธิการและผังเมืองจังหวัดกระบี่
กรมโยธาธิการและผังเมือง กระทรวงมหาดไทย

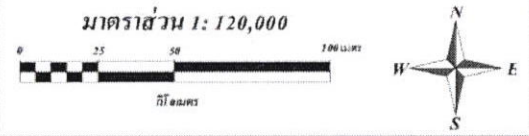


- สัญลักษณ์**
- ที่ว่าการอำเภอ
 - เขตจังหวัดกระบี่
 - เขตอำเภอ
 - เขตตำบล
 - เขตหมู่บ้าน
 - เขตเลือกตั้งที่ 1

อำเภอลำทับ

แผนที่แสดงการแบ่งเขตเลือกตั้งสมาชิกสภา
องค์การบริหารส่วนจังหวัดกระบี่

แผนที่แสดงการแบ่งเขตเลือกตั้ง อำเภอลำทับ



จัดทำโดย
สำนักงานโยธาธิการและผังเมืองจังหวัดกระบี่
กรมโยธาธิการและผังเมือง กระทรวงมหาดไทย